Data4

SMART & SCALABLE DATA CENTERS

Data 4 Lombardia S.p.A.
Piazza Eleonora Duse, 2 - 20122, Milano MI

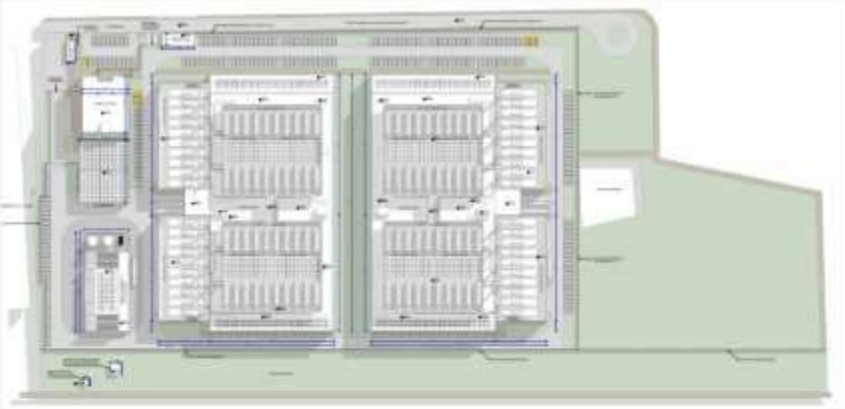

MIL02 - PROGETTO PER LA REALIZZAZIONE DI UN DATA CENTER IN COMUNE DI VITTUONE MI

INSTALLAZIONE DI GRUPPI ELETTROGENI DI EMERGENZA CON POTENZA COMPLESSIVA MAGGIORE DI 150 MWt

Procedura di Valutazione di Impatto Ambientale
Titolo III, Parte Seconda, D.Lgs 152/2006 e s.m.i.

VERIFICA PREVENTIVA DELL'INTERESSE ARCHEOLOGICO

art.25, D.Lgs 18 aprile 2016, n. 50 e s.m.i.

DBA PRO. SpA
Piazza Roma, 19
32045 S.Stefano di C. (BL)

RAMS&E Srl
Via Livorno, 60 – 10144 Torino

Montana SpA
Via A.Fumagalli, 6 - 20143 Milano

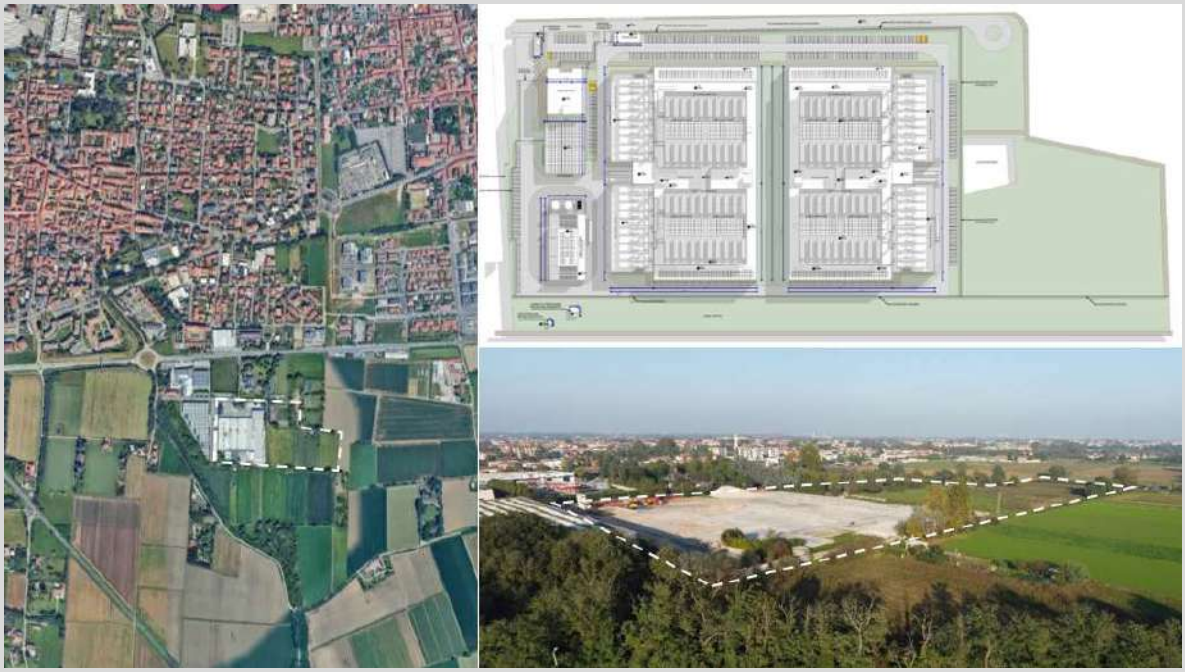

VALUTAZIONE PREVENTIVA DELL'INTERESSE ARCHEOLOGICO

art. 41, comma 4, D.Lgs 36/2023

Il presente studio è stato curato dall'archeologo dott. Stefano Di Stefano, iscrizione elenco MiC n. 4421 come Archeologo Fascia I abilitato redazione VPIA.

DI
STEFANO
STEFANO
18.11.2024
20:34:58
GMT+01:00

INDICE

1. PREMESSA 4

2. DESCRIZIONE DEL PROGETTO 5

3. METODOLOGIA 9

3.1 LA RICERCA BIBLIOGRAFICA 9
3.2 L'ANALISI DELL FOTOGRAFIE AEREE 10
3.3 L'INDAGINE DI SUPERFICIE 10
3.4 IL TEMPLATE 11

4. DOCUMENTAZIONE FOTOGRAFICA 15

5. BIBLIOGRAFIA 32

6. STAMPA TEMPLATE QGIS 35

1. PREMESSA

Il presente elaborato contiene i risultati dell'indagine prodromica relativa progetto per la realizzazione di un Data Center nel comune di Vittuone (MI).

Lo studio, previsto dall'art. 41, comma 4, del D.Lgs. n.36/2023, è stato realizzato secondo le indicazioni contenute nelle Linee Guida per la procedura di Verifica dell'Interesse Archeologico, come previsto dal DPCM 14 febbraio 2022 pubblicato sulla Gazzetta Ufficiale n. 88 del 14 aprile 2022, con la finalità di fornire indicazioni sull'interferenza tra le opere in progetto ed eventuali preesistenze di interesse storico-archeologico. Le Linee guida sono state elaborate in sinergia tra DG ABAP Settore II, ICCD e ICA (Istituto Centrale per l'Archeologia) disciplinando la procedura di verifica prevista dal Codice dei Bei Culturali e dal Codice dei Contratti con finalità di "speditezza, efficienza ed efficacia alla procedura" attraverso la definizione di una serie di strumenti operativi indirizzati agli archeologi impegnati nelle procedure di indagine preventiva.

Proponente del progetto è la **Data 4 Lombardia S.p.A.**, con sede a Milano in Piazza Eleonora Duse n.2. La ricerca è stata condotta dalla società Se. Arch. Srl con sede a Bolzano in via del Vigneto n. 21, su incarico della Montana S.p.A. con sede a Milano in via Angelo Fumagalli n. 6.

L'indagine è stata caratterizzata dallo sviluppo dell'indagine su più fronti con lo scopo di ottenere un'acquisizione dei dati archeologici inerenti al territorio in questione che fosse il più completa possibile e quindi quello di fornire una valutazione del rischio meglio ponderata[1]. Oltre censimento dei siti già noti da bibliografia scientifica, è stata effettuata l'analisi delle fotografie aeree disponibili per il territorio interessato dal progetto e sono state condotte una serie di indagini di superficie (survey) volte all'individuazione di tracce superficiali indice della presenza di stratigrafie archeologiche sepolte.

Il lavoro è stato eseguito da un gruppo di archeologi composto dai dott.ri Alessandro de Leo, Raffaele Fanelli e Nicola Cassone, coordinati dal dott. Stefano Di Stefano, Direttore Tecnico della Se. Arch. Srl (n. 4421 elenco MiC Archeologo I fascia abilitato redazione VPIA).

1 Per un elenco completo delle attività di indagine prodromica, di cui all'art. 25 comma 1 del D.Lgs. 50 2016, si veda la Tabella 3 allegata alle Linee Guida per la procedura di verifica dell'interesse archeologico, approvate con DPCM del 14 febbraio 2022 (https://www.gazzettaufficiale.it/eli/id/2022/04/14/22A02344/sg).

2. DESCRIZIONE DEL PROGETTO

La proposta progettuale è finalizzata alla realizzazione di un Data Center presso l'ex area "Ceramiche Bardelli" sita in via Pascoli nel territorio comunale di Vittuone (MI). Il progetto prevede l'installazione di gruppi elettrogeni di emergenza con potenza maggiore di 150 MWt.
L'area è suddivisa in due ambiti di intervento:

- L'ambito A che comprende l'area all'interno della recinzione dell'ex stabilimento della Ceramiche Bardelli e che verrà sviluppato per primo nella Fase 1;
- L'ambito B che comprende i terreni posti sulla porzione est del lotto di terreno e che verrà sviluppato nella Fase 2.

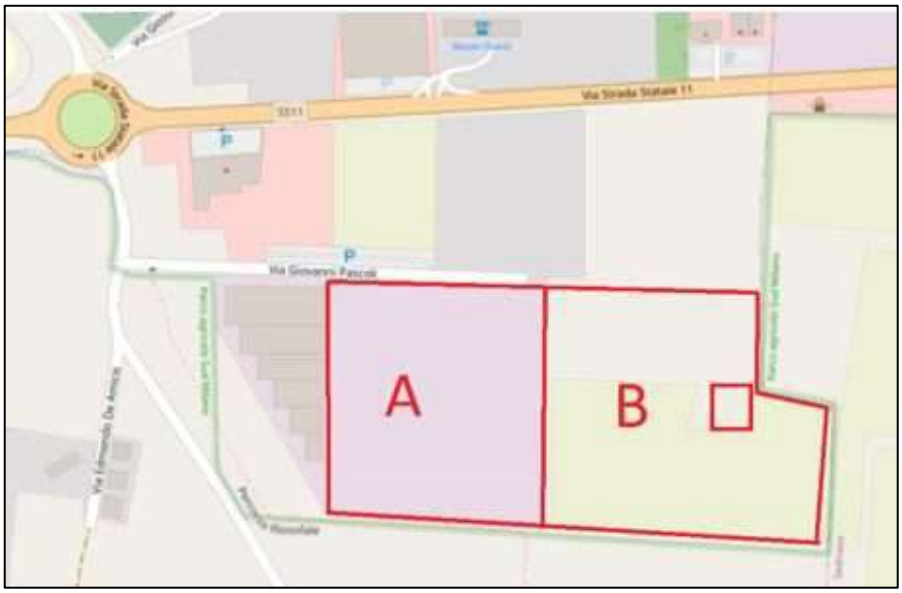

Nell'area A è in corso di attuazione un Piano Operativo di Bonifica che ha comportato la demolizione completa degli edifici esistenti dello stabilimento ex Ceramiche Bardelli e che si completerà con la rimozione del materiale utilizzato per i riempimenti al di sotto dei piazzali costituito principalmente da scarti di lavorazione (piastrelle) e materie prime (argilla) lasciate in sito dalla precedente proprietà
L'area in oggetto sarà sviluppata in due fasi.
Nella Fase 1 si svilupperanno gli edifici sulla porzione ovest dell'are, ed in particolare verranno realizzati:

- Edificio DC01 a Data Center;
- Edificio ED03 ad Uffici;
- Edificio ED04 Cabina di trasformazione Alta Tensione /Media Tensione;
- Edificio autorimessa a 3 livelli;

- Cabina di Media Tensione per e-distribuzione;
- Viabilità interna al lotto, parcheggi, nuove recinzioni, sistemazioni a verde;
- Completamento di Via Pascoli sul lato nord del lotto;
- Riorganizzazione della viabilità a servizio dei fondi agricoli confinanti.

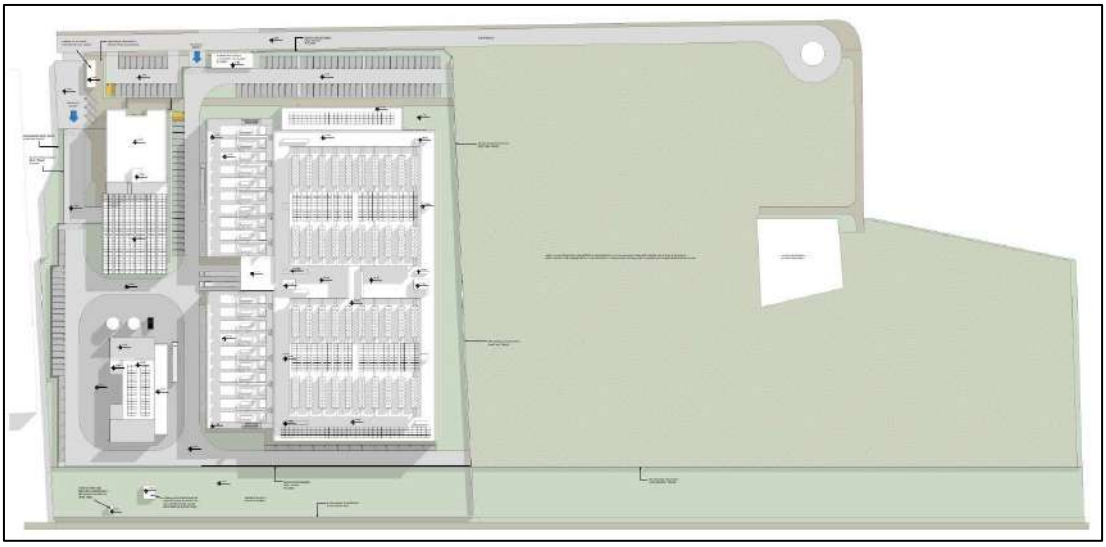

Questa prima fase si svilupperà quasi esclusivamente all'interno della recinzione esistente dell'ex Ceramiche Bardelli, che verrà mantenuta senza modifiche sui lati ovest, sud ed est mentre verrà rifatta sul lato nord prospicente a Via Pascoli.
Nella Fase 2 si amplierà verso est l'area di intervento realizzando un secondo edificio DC02 a Data Center identico al primo edificio ma specchiato a distanziato dal primo di circa 20 m.

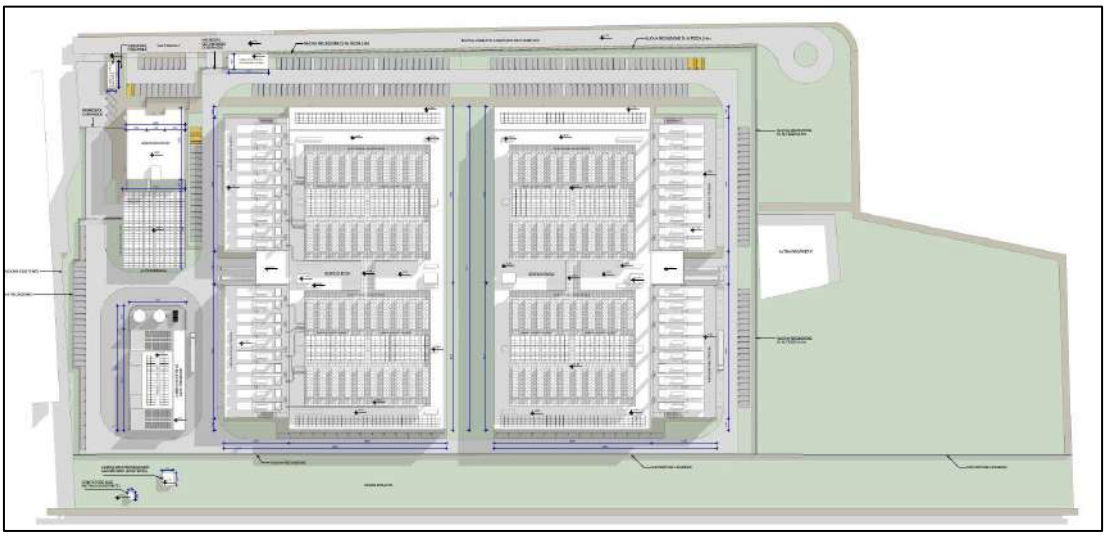

A completamento di questa seconda fase saranno ridefinite le recinzioni, rimuovendo la recinzione esistente sui lati sud ed est dell'area A e realizzando una nuova recinzione sul perimetro dell'area completa.
La recinzione sul lato sud sarà arretrata di circa 27 m rispetto all'attuale: a sud del loto passa un metanodotto: nella fascia di rispetto di tale metanodotto non è possibile realizzare nuove recinzioni.
La fascia di 27 m sul lato sud e una fascia di 10 m sul lato est sarà sistemata a verde con piantumazioni di alberi e arbusti come opere di mitigazione.

Scavi Fase 1. Per gli edifici Data Center, uffici e parcheggio è prevista una quota di posa delle fondazioni di -2,80m rispetto alla quota di ±0,00 corrispondente alla quota di Via pascoli di Fronte all'ingresso dell'area.
Per la Cabina di trasformazione Alta Tensione è prevista una quota di posa delle fondazioni di -2,00m.
Per le aree esterne (strade e parcheggi) è previsto il riporto di circa 60cm di spessore, utilizzando il materiale proveniente dagli scavi delle fondazioni, fino alla quota di circa -0,40m.

Scavi Fase 2. L'area interessata dai lavori di fase 2 al momento ha una quota che va da circa -0,80m nella zona nord rispetto alla quota di Via Pascoli fino ad una quota di circa 1,80m nella zona sud.
Per lo scavo generale di sbancamento delle fondazioni dell'edificio DC02 si prevede di arrivare ad una profondità uguale a quella del primo edificio e pari a -2,80m mentre le aree perimetrali devono essere rialzate rispetto alla quota attuale.

Il Data Center sarà alimentato da una cabina di trasformazione Alta Tensione / Media Tensione posta nell'angolo sud ovest del lotto.
Questa cabina sarà collegata alla rete nazionale di Terna tramite due cavi interrati che verranno posati lungo un percorso di circa 8km fino alla nuova sottostazione denominata "Poglianasca" che verrà realizzata nel Comune di Nerviano.
I due cavi saranno posati ad una distanza di circa 5m tra di loro per evitare il rischio di interruzione di entrambi i casi in caso di incidente e ad una profondità di circa 1,60m dal piano campagna.
I cavi verranno posati con tre metodi diversi, a seconda dei terreni attraversati, per cui le quantità di terreno di scavo e di riporto da considerare variano a seconda della tipologia di posa.

Nel caso di posa su strade o nelle banchine a margine della strada si prevedono le seguenti opere:

- Taglio, fresatura e trasporto a discarica dell'asfalto.
- Materiale di risulta pari a circa 0,70*0,30*1,00 = 0,210m³ per metro di cavo.
- Scavo e trasporto a discarica della massicciata stradale e degli strati sottostanti.
- Materiale di risulta pari a circa 0,70*1,30*1,00 = 0,910m³ per metro di cavo
- Posa dei cavidotti e bloccaggio con calcestruzzo;
- Riempimento della trincea con miscela fluida da riempimento ad elevato spandimento, stabile volumetricamente e con caratteristiche geotecniche controllate.
- Posa nuovo asfalto.

Nel caso di posa in terreno agricolo si prevedono le seguenti opere:

- Scavo della trincea con deposito del materiale scavato a bordo scavo e avendo cura di depositare separatamente il materiale scavato in superficie da quello scavato più in profondità;
- Posa dei cavidotti e bloccaggio con calcestruzzo;
- Riempimento della trincea con il materiale scavato;

Nel caso di posa con TOC una macchina perforatrice esegue il foro pilota utilizzando barre d'acciaio filettate. Una volta raggiunto lo scavo di arrivo viene agganciato alla barra d'acciaio un tubo in PEAD di opportuno diametro che viene tirato fio allo scavo di partenza. Durante questa operazione non si estrae del terreno ma il terreno attorno al tubo viene costipato pertanto con questo metodo di posa non si ha terreno di risulta da smaltire. Il terreno scavato per la creazione delle fosse di partenza e di arrivo, previste in terreni agricoli, sarà riutilizzato per il riempimento delle medesime.

3. METODOLOGIA

Ai sensi del punto 4.3 delle vigenti "Linee guida", la documentazione prodromica viene redatta mediante l'applicativo appositamente predisposto, costituito dal Template GIS scaricabile dal sito web del Geoportale Nazionale per l'Archeologia (Template versione 1.4.1)[2].
Si forniscono di seguito alcune indicazioni in merito alla metodologia adoperata.

3.1 LA RICERCA BIBLIOGRAFICA

Al fine di una più esaustiva conoscenza delle dinamiche storiche caratterizzanti il territorio interessato dalle opere in progetto, sono stati presi in esame i siti pubblicati su bibliografia specifica e quelli censiti nel sistema RAPTOR (Ricerca Archivi e Pratiche per la Tutela Operativa Regionale)[3] e nel Geoportale Nazionale per l'Archeologia (GNA)[4]. Il progetto Geoportale Nazionale per l'Archeologia (GNA) nasce con l'obiettivo di creare un punto di accesso unico nazionale ai dati minimi delle ricerche archeologiche condotte sul territorio italiano: in primo luogo gli interventi realizzati sotto la direzione scientifica del Ministero della Cultura (archeologia preventiva, scavi in assistenza, rinvenimenti fortuiti e scavi programmati), ma anche i risultati di studi condotti da Università e altri Enti di ricerca. Per quanto riguarda le segnalazioni derivanti da precedenti indagini archeologiche sono state consultate le Valutazioni di Interesse Archeologico presenti nel portale Valutazioni e Autorizzazioni Ambientali del Ministero dell'Ambiente e della Sicurezza Energetica[5]. Per la ricerca delle aree vincolate ai sensi del D.lgs. 42/2004 e di quelle sulle quali insiste una qualunque forma di tutela archeologica sono stati consultati Il Piano Paesaggistico Regionale della Regione Lombardia, il portale Vincoli in rete[6] e una serie di altri siti istituzionali[7].
L'analisi di tale materiale documentario ha consentito di delineare un profilo storico-archeologico dell'area interessata dalle opere in progetto. Al fine di fornire un panorama quanto

2 https://gna.cultura.gov.it/download.html
3 https://raptor.cultura.gov.it/
4 https://gna.cultura.gov.it/
5 https://va.mite.gov.it
6 Il portale vincoliinrete.beniculturali.it è stato realizzato dall'Istituto Superiore per la Conservazione ed il Restauro (ICR) è un progetto per lo sviluppo di servizi dedicati agli utenti interni ed esterni al Ministero dei Beni e delle Attività Culturali e del Turismo (MIBACT).
7 Sistema informativo Carta del Rischio contenente tutti i decreti di vincolo su beni immobili emessi dal 1909 al 2003 (ex leges 364/1909, 1089/1939, 490/1999) presso l'Istituto Superiore per la Conservazione ed il Restauro (www.cartadelrischio.it), il Sistema Informativo Beni Tutelati presso la Direzione Generale Belle Arti e Paesaggio (www.benitutelati.it), il Sistema informativo SITAP presso la Direzione Generale Belle Arti e Paesaggio (sitap.beniculturali.it), il Sistema Informativo SIGEC Web presso l'Istituto Centrale per il Catalogo e la Documentazione ICCD (www.iccd.beniculturali.it/it/sigec-web).

più esaustivo dell'area del progetto e di quanto è nelle sue immediate vicinanze, si è considerata una distanza massima dalle opere di circa 2 km.

3.2 L'ANALISI DELLE FOTOGRAFIE AEREE

La fotointerpretazione archeologica consiste nella lettura delle fotografie aeree e delle immagini satellitari disponibili al fine di individuare anomalie cromatiche e/o geometriche, riconducibili a eventuali evidenze sepolte sia di origine naturale (paleolavei) che antropica.
Sono state esaminate le aerofotografie disponibili sui seguenti portali:

- Geoportale della Lombardia (coperture anni 1954, 1975, 1998, 2003, 2007, 2012, 2015, 2018-2019, 2021).

L'esame delle foto aeree, che ha riguardato la zona direttamente interessata dalla realizzazione delle opere in progetto e quella ad essa immediatamente prossima, con un buffer di 250 m, non ha evidenziato la presenza di anomalie nell'area oggetto d'indagine.

3.3 L'INDAGINE DI SUPERFICIE

La verifica sul campo ha permesso di raccogliere diverse informazioni: la destinazione d'uso del terreno, la vegetazione presente e il connesso grado di visibilità del suolo, l'eventuale presenza, densità e distribuzione delle singole attestazioni.
Il criterio di divisione del terreno in UR (Unità di Ricognizione) si basa su criteri riconosciuti e consolidati dalla pratica della survey secondo una valutazione sia di tipo topografico (assenza di sensibili dislivelli di quota) sia fisico (assenza di strade interpoderali di separazione, presenza di fossati, valloni torrentizi e fiumare, variazione di vegetazione e relativa visibilità, destinazione d'uso).
La ricognizione sul campo è stata condotta in maniera sistematica in più fasi, indagando integralmente tutti i campi ricadenti all'interno dell'area presa in esame ad eccezione delle aree edificate o inaccessibili o di quelle a visibilità nulla. Per quanto riguarda il buffer applicato alle indagini sul campo, sia alle opere lineari che alle aree interessate dall'impianto, è stato applicato un buffer di 50 m circa dalle opere.
Ciascuna particella è stata indagata tramite strisciate parallele, con una distanza massima tra gli archeologi di 10 m. Questa distanza viene poi ridotta a 5 m o anche a 2 m nelle aree in cui vengono rinvenute Unità Topografiche, con lo scopo di poter definire con maggiore precisione l'estensione delle singole aree, di poter raccogliere una campionatura che fosse il più

significativa possibile dei reperti presenti sulla superficie dei terreni e di poter documentare i rinvenimenti nella maniera più dettagliata.

Nei casi di ricognizione in campi arati e senza vegetazione la distanza di partenza fra i ricognitori all'inizio di ogni strisciata è stata regolata nella maniera sopra descritta, mentre nei casi di terreni con vegetazione la distanza è stata adattata caso per caso. Nei casi di arboreti viene occupato lo spazio tra un filare di alberi e l'altro. Anche nei casi di campi con coltivazioni la distanza tenuta fra gli archeologi solitamente viene adattata agli spazi lasciati liberi dalle coltivazioni stesse in maniera da non causare loro alcun danno.

La verifica sul campo ha permesso di raccogliere diverse informazioni: la destinazione d'uso del terreno, la vegetazione presente e il connesso grado di visibilità del suolo, l'eventuale presenza, densità e distribuzione delle singole attestazioni.

Per la definizione delle condizioni di visibilità delle aree oggetto di ricognizione sono stati adottati cinque diversi livelli, come di seguito specificato:

- Grado 5 (visibilità alta): per terreno arato o fresato e per colture allo stato iniziale della crescita che consentono una visibilità buona del suolo.
- Grado 4 (visibilità media): per colture allo stato iniziale della crescita o con resti di stoppie che consentono una visibilità parziale del suolo.
- Grado 3 (visibilità bassa): per colture allo sato di crescita intermedia, con vegetazione spontanea o con resti di stoppie parzialmente coprenti, che consentono visibilità limitata.
- Grado 2 (visibilità nulla): per zone con coltivazione in avanzata fase di crescita che impediscono la visibilità del suolo, campi coperti da vegetazione spontanea, aree boschive con relativo sottobosco.
- Grado 1 (area urbanizzata): per zone urbane edificate.
- Grado 0 (non accessibile): per are recintate non accessibili.

3.4 IL TEMPLATE

Come anticipato, ai sensi del punto 4.3 delle vigenti "Linee guida", la documentazione prodromica di cui all'art. 25, c. 1, del D.Lgs 50/2016 viene redatta mediante il template appositamente predisposto, elaborato con il software open source QGIS.

I dati raccolti sono archiviati all'interno del template nel layer corrispondente, tramite la compilazione degli appositi campi descrittivi, previo posizionamento dei diversi elementi mediante rappresentazione cartografica areale.

I layer predisposti all'interno dell'applicativo GIS sono i seguenti:

1) Modulo di Progetto (MOPR). Contiene la descrizione generale delle opere in progetto. Modulo di area/Sito archeologico (MOSI). Contiene la descrizione delle aree e dei siti di interesse archeologico censiti mediante analisi bibliografica e dei dati d'archivio, lettura aerofotografica e indagini di superficie. Per una più efficace e puntuale disamina delle segnalazioni archeologiche che interessano l'area del progetto in esame, ogni sito sarà denominato con una sigla, come di seguito specificato:
   - I siti punto e poligono censiti su RAPTOR sono stati indicati con la sigla già disponibile sul portale.
   - I siti lineari censiti nel GNA sono stati indicati con la sigla già disponibile sul portale.
   - Per eventuali siti non inseriti nel GNA o RAPTOR viene utilizzato un codice alfanumerico composto di una parte di tre lettere, in riferimento al comune nel territorio nel quale il sito ricade ed un numero progressivo.
   - Le aree individuate mediante analisi delle foto aeree o ricognizione di superficie, se presenti, sono indicate rispettivamente con la definizione "Sito Anomalia" e "UT/Sporadico" seguita dal rispettivo numero identificativo.
2) Ricognizioni. Contiene le informazioni relative alle singole Unità di Ricognizione. Per ogni singola Unità di Ricognizione vengono fornite indicazioni in merito alla copertura del suolo e alle condizioni di visibilità riscontrate al momento dell'indagine di superficie.
3) Valutazione del Potenziale Archeologico (VRP). Consente l'archiviazione dei dati necessari per l'elaborazione della carta del potenziale archeologico, ovvero la possibilità che un'area conservi strutture o livelli stratigrafici archeologici.
4) Valutazione del Rischio Archeologico (VRD). Consente l'archiviazione dei dati necessari per l'elaborazione della carta del rischio archeologico, ovvero il pericolo cui le lavorazioni previste dal progetto espongono il patrimonio archeologico noto o presunto.

La valutazione del potenziale archeologico si basa sull'analisi e lo studio di una serie di dati paleoambientali e storico-archeologici ricavati da fonti diverse (fonti bibliografiche, d'archivio, fotointerpretazione, dati da ricognizione di superficie). Nel template, il layer VRP è funzionale all'archiviazione dei dati necessari per l'elaborazione della carta del "potenziale archeologico", ovvero la possibilità che un'area conservi strutture o livelli stratigrafici archeologici. Il potenziale archeologico è una caratteristica intrinseca dell'area e non muta in relazione alle caratteristiche del progetto o delle lavorazioni previste in una determinata area (tali valutazioni entrano in gioco nella valutazione del rischio archeologico).

Il template prevede che il grado di potenziale archeologico sia quantificato con una scala di 5 gradi: alto, medio, basso, nullo e non valutabile. La definizione dei gradi di potenziale

archeologico è stata sviluppata sulla base di quanto indicato nella Tabella 1 dell'Allegato 1 della Circolare n. 53 2022 del MIC Direzione Generale Archeologia, Belle Arti e Paesaggio della Direzione Generale Archeologia.

La valutazione del rischio archeologico è strutturata in differenti gradi, mettendo in relazione il potenziale archeologico con le caratteristiche specifiche delle opere da realizzare (distanza dai siti, presenza e profondità degli scavi, tipologia delle attività da svolgere, etc.).

Nel template, il layer VRD è funzionale all'archiviazione dei dati necessari per l'elaborazione della carta del "rischio archeologico", ovvero il pericolo cui le lavorazioni previste dal progetto espongono il patrimonio archeologico noto o presunto.

Per garantire un'analisi ottimale dell'impatto del progetto sul patrimonio archeologico, la zona interessata deve pertanto essere suddivisa in macroaree individuate anche in relazione alle caratteristiche delle diverse lavorazioni previste, anche sulla base di presenza e profondità degli scavi, tipologia delle attività da svolgere, dei macchinari e del cantiere, etc.

TABELLA 1 – POTENZIALE ARCHEOLOGICO					
VALORE	**POTENZIALE ALTO**	**POTENZIALE MEDIO**	**POTENZIALE BASSO**	**POTENZIALE NULLO**	**POTENZIALE NON VALUTABILE**
Contesto archeologico	Aree in cui la frequentazione in età antica è da ritenersi ragionevolmente certa, sulla base sia di indagini stratigrafiche, sia di indagini indirette	Aree in cui la frequentazione in età antica è da ritenersi probabile, anche sulla base dello stato di conoscenze nelle aree limitrofe o in presenza di dubbi sulla esatta collocazione dei resti	Aree connotate da scarsi elementi concreti di frequentazione antica	Aree per le quali non è documentata alcuna frequentazione antropica	Scarsa o nulla conoscenza del contesto
Contesto geomorfologico e ambientale in epoca antica	**E/O** Aree connotate in antico da caratteri geomorfologici e ambientali favorevoli all'insediamento umano	**E/O** Aree connotate in antico da caratteri geomorfologici e ambientali favorevoli all'insediamento umano	**E/O** Aree connotate in antico da caratteri geomorfologici e ambientali favorevoli all'insediamento umano	**E/O** Aree nella quale è certa la presenza esclusiva di livelli geologici (substrato geologico naturale, strati alluvionali) privi di tracce/materiali archeologici	**E/O** Scarsa o nulla conoscenza del contesto
Visibilità dell'area	**E/O** Aree con buona visibilità al suolo, connotate dalla presenza di materiali conservati *in situ*	**E/O** Aree con buona visibilità al suolo, connotate dalla presenza di materiali conservati prevalentemente *in situ*	**E/O** Aree con buona visibilità al suolo, connotate dall'assenza di tracce archeologiche o dalla presenza di scarsi elementi materiali, prevalentemente non *in situ*	**E/O** Aree con buona visibilità al suolo, connotate dalla totale assenza di materiali di origine antropica	**E/O** Aree non accessibili o aree connotate da nulla o scarsa visibilità al suolo
Contesto geomorfologico e ambientale in età post-antica	**E** Certezza/alta probabilità che le eventuali trasformazioni naturali o antropiche dell'età *post* antica non abbiano asportato in maniera significativa la stratificazione archeologica	**E** Probabilità che le eventuali trasformazioni naturali o antropiche dell'età *post* antica non abbiano asportato in maniera significativa la stratificazione archeologica	**E** Possibilità che le eventuali trasformazioni naturali o antropiche dell'età *post* antica non abbiano asportato in maniera significativa la stratificazione archeologica	**E** Certezza che le trasformazioni naturali o antropiche dell'età *post* antica abbiano asportato totalmente l'eventuale stratificazione archeologica preesistente	**E** Scarse informazioni in merito alle trasformazioni dell'area in età *post* antica

Tabella con indicazione dei gradi di potenziale archeologico (fonte Allegato 1 Circolare n. 53 2022 del MiC DGABAP).

TABELLA 2 – POTENZIALE ARCHEOLOGICO

VALORE	RISCHIO ALTO	RISCHIO MEDIO	RISCHIO BASSO	RISCHIO NULLO
Interferenza delle lavorazioni previste	Aree in cui le lavorazioni previste incidono direttamente sulle quote indiziate della presenza di stratificazione archeologica	Aree in cui le lavorazioni previste incidono direttamente sulle quote alle quali si ritiene possibile la presenza di stratificazione archeologica o sulle sue prossimità	Aree a potenziale archeologico basso, nelle quali è altamente improbabile la presenza di stratificazione archeologica o di resti archeologici conservati *in situ*; è inoltre prevista l'attribuzione di un grado di rischio basso ad aree a potenziale alto o medio in cui le lavorazioni previste incidono su quote completamente differenti rispetto a quelle della stratificazione archeologica, e non sono ipotizzabili altri tipi di interferenza sul patrimonio archeologico	Nessuna interferenza tra le quote/tipologie delle lavorazioni previste ed elementi di tipo archeologico
Rapporto con il valore di potenziale archeologico	Aree a potenziale archeologico alto o medio	Aree a potenziale archeologico alto o medio NB: è inoltre prevista l'attribuzione di un grado di rischio medio per tutte le aree cui sia stato attribuito un valore di potenziale archeologico non valutabile		Aree a potenziale archeologico nullo

Tabella con indicazione dei gradi di rischio archeologico (fonte Allegato 1 Circolare n. 53 2022 del MiC DGABAP).

4. DOCUMENTAZIONE FOTOGRAFICA

1. Comune di Vittuone (MI), Località Font.le Grande, area impianto vista da Nord.
2. Comune di Vittuone (MI), Località Font.le Grande, area impianto vista da Sud.
3. Comune di Vittuone (MI), Località Font.le Grande, elettrodotto visto da Nord.
4. Comune di Vittuone (MI), Località Font.le Grande, area impianto vista da Ovest.
5. Comune di Vittuone (MI), Località Font.le Grande, elettrodotto visto da Nord-Ovest.
6. Comune di Vittuone (MI), Località Font.le Grande, area impianto vista da Sud.
7. Comune di Vittuone (MI), Località Font.le Grande, area impianto vista da Sud-Ovest.
8. Comune di Vittuone (MI), Località Font.le Grande, area impianto vista da Est.
9. Comune di Vittuone (MI), Località Font.le Grande, area impianto vista dall'alto.
10. Comune di Vittuone (MI), Località Font.le Grande, area impianto vista da Ovest.
11. Comune di Vittuone (MI), Località Font.le Grande, area impianto vista da Sud.
12. Comune di Vittuone (MI), Località Font.le Grande, area impianto vista da Sud-Est.
13. Comune di Vittuone (MI), Località Font.le Grande, area impianto vista da Sud.
14. Comune di Vittuone (MI), Località Font.le Grande, area impianto vista da Est.
15. Comune di Vittuone (MI), Località Font.le Grande, area impianto vista da Nord.
16. Comune di Vittuone (MI), Località Font.le Grande, area impianto vista da Nord-Est.
17. Comune di Vittuone (MI), Località Font.le Grande, area impianto vista da Est.
18. Comune di Vittuone (MI), Località Font.le Grande, area impianto vista da Nord.
19. Comune di Vittuone (MI), Località Font.le Grande, area impianto vista da Sud.
20. Comune di Vittuone (MI), Località Font.le Grande, elettrodotto visto da Est.
21. Comune di Vittuone (MI), Località Font.le Grande, elettrodotto visto da Ovest.
22. Comune di Vittuone (MI), Località Font.le Grande, elettrodotto visto da Est.
23. Comune di Vittuone (MI), Località Font.le Grande, elettrodotto visto da Ovest.
24. Comune di Vittuone (MI), Località Cascina S. Ambrogio, elettrodotto visto da Nord.
25. Comune di Vittuone (MI), Località Cascina S. Ambrogio, elettrodotto visto da Ovest.
26. Comune di Vittuone (MI), Località Cascina S. Ambrogio, elettrodotto visto da Nord-Ovest.
27. Comune di Sedriano (MI), Località Cascina S. Ambrogio, elettrodotto visto da Ovest.
28. Comune di Sedriano (MI), Località Cascina S. Ambrogio, elettrodotto visto da Nord-Ovest.
29. Comune di Sedriano (MI), Località Cascina S. Ambrogio, elettrodotto visto da Ovest.
30. Comune di Sedriano (MI), Località Font.le Casa, elettrodotto visto da Est.
31. Comune di Sedriano (MI), Località Font.le Casa, elettrodotto visto da Nord.
32. Comune di Sedriano (MI), Località Font.le Casa, elettrodotto visto da Est.

33. Comune di Sedriano (MI), Località Font.le Casa, elettrodotto visto da Nord.
34. Comune di Sedriano (MI), Località Font.le Casa, elettrodotto visto da Nord.
35. Comune di Sedriano (MI), Località Font.le Casa, elettrodotto visto da Nord-Est.
36. Comune di Sedriano (MI), Località Font.le Casa, elettrodotto visto da Sud-Ovest.
37. Comune di Sedriano (MI), Località Font.le Casa, elettrodotto visto da Sud.
38. Comune di Sedriano (MI), Località Font.le Casa, elettrodotto visto da Nord.
39. Comune di Sedriano (MI), Località Font.le Casa, elettrodotto visto da Nord.
40. Comune di Sedriano (MI), Località Font.le Casa, elettrodotto visto da Ovest.
41. Comune di Sedriano (MI), Località Sedriano, elettrodotto visto da Nord-Ovest.
42. Comune di Sedriano (MI), Località Sedriano, elettrodotto visto da Sud-Est.
43. Comune di Sedriano (MI), Località Sedriano, elettrodotto visto da Nord-Ovest.
44. Comune di Sedriano (MI), Località Sedriano, elettrodotto visto da Sud-Est.
45. Comune di Sedriano (MI), Località Sedriano, elettrodotto visto da Nord-Ovest.
46. Comune di Sedriano (MI), Località Sedriano, elettrodotto visto da Nord-Ovest.
47. Comune di Sedriano (MI), Località Sedriano, elettrodotto visto da Sud-Est.
48. Comune di Sedriano (MI), Località Laghetto Caldana, elettrodotto visto da Nord-Ovest.
49. Comune di Sedriano (MI), Località Laghetto Caldana, elettrodotto visto da Est.
50. Comune di Sedriano (MI), Località Laghetto Caldana, elettrodotto visto da Ovest.
51. Comune di Sedriano (MI), Località Laghetto Caldana, elettrodotto visto da Sud-Est.
52. Comune di Sedriano (MI), Località Laghetto Caldana, elettrodotto visto da Sud-Est.
53. Comune di Sedriano (MI), Località Cascina Scaravella, elettrodotto visto da Nord-Ovest.
54. Comune di Sedriano (MI), Località Rogorotto, elettrodotto visto da Est.
55. Comune di Sedriano (MI), Località Rogorotto, elettrodotto visto da Nord-Est.
56. Comune di Arluno (MI), Località Rogorotto, elettrodotto visto da Sud-Ovest.
57. Comune di Arluno (MI), Località Rogorotto, elettrodotto visto da Sud-Ovest.
58. Comune di Arluno (MI), Località Rogorotto, elettrodotto visto da Nord.
59. Comune di Arluno (MI), Località Rogorotto, elettrodotto visto da Sud-Ovest.
60. Comune di Arluno (MI), Località Rogorotto, elettrodotto visto da Sud.
61. Comune di Vanzago (MI), Località Bosco, elettrodotto visto da Nord.
62. Comune di Arluno (MI), Località Cascina Poglianasca, elettrodotto visto da Sud-Est.
63. Comune di Arluno (MI), Località Cascina Poglianasca, elettrodotto visto da Nord-Ovest.
64. Comune di Arluno (MI), Località Cascina Poglianasca, elettrodotto visto da Sud-Est.
65. Comune di Nerviano (MI), a Nord-Est di Cascina Poglianasca, elettrodotto visto da Nord-Est.

66. Comune di Nerviano (MI), a Nord-Est di Cascina Poglianasca, elettrodotto visto da Nord-Est.
67. Comune di Nerviano (MI), a Nord-Est di Cascina Poglianasca, elettrodotto visto da Nord-Ovest.
68. Comune di Nerviano (MI), a Nord-Est di Cascina Poglianasca, area a Nord dell'elettrodotto vista da Sud-Est.
69. Comune di Nerviano (MI), a Nord-Est di Cascina Poglianasca, area a Nord dell'elettrodotto vista da Sud.

FOTO NR. 1

FOTO NR. 2

FOTO NR. 3

FOTO NR. 4

FOTO NR. 5

FOTO NR. 6

FOTO NR. 7

FOTO NR. 8

FOTO NR. 9

FOTO NR. 10

FOTO NR. 11

FOTO NR. 12

FOTO NR. 13

FOTO NR. 14

FOTO NR. 15

FOTO NR. 16

FOTO NR. 17

FOTO NR. 18

FOTO NR. 19

FOTO NR. 20

FOTO NR. 21

FOTO NR. 22

FOTO NR. 23

FOTO NR. 24

FOTO NR. 25

FOTO NR. 26

FOTO NR. 27

FOTO NR. 28

FOTO NR. 29

FOTO NR. 30

FOTO NR. 31

FOTO NR. 32

FOTO NR. 33

FOTO NR. 34

FOTO NR. 35

FOTO NR. 36

FOTO NR. 37

FOTO NR. 38

FOTO NR. 39

FOTO NR. 40

FOTO NR. 41

FOTO NR. 42

FOTO NR. 43

FOTO NR. 44

FOTO NR. 45

FOTO NR. 46

FOTO NR. 47

FOTO NR. 48

FOTO NR. 49

FOTO NR. 50

FOTO NR. 51

FOTO NR. 52

FOTO NR. 53

FOTO NR. 54

FOTO NR. 55

FOTO NR. 56

FOTO NR. 57

FOTO NR. 58

FOTO NR. 59

FOTO NR. 60

FOTO NR. 61

FOTO NR. 62

FOTO NR. 63

FOTO NR. 64

FOTO NR. 65

FOTO NR. 66

FOTO NR. 67

FOTO NR. 68

FOTO NR. 69

Ubicazione punti di scatto foto da 1 a 30.

Ubicazione punti di scatto foto da 31 a 42 (a sinistra) e da 43 a 44 (a destra).

Ubicazione punti di scatto foto da 45 a 53 (a sinistra) e da 54 a 60 (a destra).

Ubicazione punti di scatto foto da 61 a 64 (a sinistra) e da 65 a 69 (a destra).

5. BIBLIOGRAFIA

ANTICO GALLINA M. 1982, A proposito del confine settentrionale del municipium di Mediolanum, Sibrium, 16, pp. 133-147.

ANTICO GALLINA M. 1992, Il rapporto tra città e campagna: brevi riflessioni, in Milano in età imperiale, I-III secolo, Atti del Convegno di studi (Milano 1992), Milano, pp. 99-106.

ANTICO GALLINA M. 1993, L'aspetto territoriale di Mediolanum: una proposta di lettura, «Civiltà Padana. Archeologia e storia del territorio», iv, pp. 51-90.

ANTICO GALLINA M. 2021, Dall'immagine cartografica alla ricostruzione storica, Milano.

BERTOLONE M. 1939, Lombardia romana, Milano.

BIONDELLI B. 1868, Di un nuovo sepolcreto romano testè scoperto a Vittuone: relazione del prof. Bernardino Biondelli; membro effettivo del Reale Istituto lombardo; letta nell'adunanza del 19 marzo 1868, Milano.

CALZOLARI M. 1996, Introduzione allo studio della rete stradale dell'Italia Romana: l'Itinerarium Antonini, Atti dell'Accademia Nazionale dei Lincei. Memorie, Serie IX, vol. VII, fasc. 4.

CANTU' C. 1857, Grande illustrazione del Lombardo-Veneto, Vol. I, Milano, pp. 475-476.

CASTELLETTI L. 2001, Impatto ambientale umano dalla tarda età del Bronzo alla romanizzazione in Lombardia, in La Protostoria in Lombardia, Atti del iii Convegno Archeologico Regionale (Como 1999), Como, pp. 465-484.

CHEVALLIER R. 1983, La romanisation de la Celtique du Pô, Roma 1983.

COMINCINI M. 1998, Vittuone. La parrocchia nella storia della comunità, Vittuone.

COMINCINI M. 2011, Nuovi argomenti per il tracciato della strada consolare romana *Mediolanum-Novaria,* in Ricerche storiche sulla chiesa ambrosiana. Spicilegium

Mediolanense. Studi in onore di mons. Bruno Maria Bosastra (Archivio Ambrosiano IC), a cura di F. Pagani, pp. 59-72.

CUNTZ O, 1929, Itineraria romana. Itineraria Antonini Augusti et Burdigalense edidit Otto Cuntz; conspectum librorum recentiorum adiecit Gerhard Wirth, Stuttgart.

DE MARCHI P. M. 1988, Catalogo dei materiali altomedievali delle Civiche Raccolte Archeologiche di Milano, in Rassegna di studi del Civico Museo Archeologico e del Civico Gabinetto Numismatico di Milano, Supplemento 4.

LURASCHI G. 1979, Foedus, Ius Latii, civitas. Aspetti costituzionali della romanizzazione in Transpadana, Padova.

MARTINELLI L. 1994, Le pergamene milanesi del secolo XII conservate presso l'Archivio di Stato di Milano. S. Apollinare, S. Caterina alla Chiusa, S. Dionigi, S. Donnino, S. Eusebio, S. Eustorgio, Lentasio, S. Marco, Milano 1994.

MIRABELLA ROBERTI M. 1990, Milano e Como, in La Città nell'Italia settentrionale in età romana. Morfologia, strutture e funzionamento dei centri urbani delle Regiones X e XI. Atti del convegno di Trieste (13-15 marzo 1987) Roma, École Française de Rome, 1990. pp. 479-498. (Publications de l'École française de Rome, 130).

PALESTRA A., Le strade romane nel territorio della Diocesi di Milano, ASL serie X, vol. IV 1978, pp. 7-42.

PALESTRA A., 1984, Strade romane della Lombardia ambrosiana, "Archivio Ambrosiano", LII, Milano 1984.

PASSERINI A. 1953, Il territorio insubre in età romana, in Storia di Milano, i, Milano, pp. 133-298.

PELLEGRINI G.B. 1990, toponomastica italiana, Milano,

SCOTTI A. 1983, La cartografia lombarda: criteri di rappresentazione, uso e destinazione, in Lombardia. Il territorio, l'ambiente, il paesaggio, III, L'età delle riforme, a cura di A. Pirovano, Milano,pp. 37-124.

Sitografia

ACADEMIA.EDU = https://www.academia.edu

ARCANUM MAPS = https://mapire.eu

ARCHIVIO DI STATO DI MILANO = https://archiviodistatomilano.cultura.gov.it/home

BENI CULTURALI REGIONE LOMBARDIA = http://www.lombardiabeniculturali.it

CODICE DIPLOMATICO DELLA LOMBARDIA MEDIEVALE = https://www.lombardiabeniculturali.it/cdlm/

GEOPORTALE REGIONE LOMBARDIA = http://www.geoportale.regione.lombardia.it

GEOPORTALE NAZIONALE PER L'ARCHEOLOGIA = https://gna.cultura.gov.it/mappa.html

RAPTOR (Ricerca archivi e pratiche tutela operativa regionale) = https://raptor.cultura.gov.it

VINCOLI IN RETE = http://vincoliinrete.beniculturali.it/

6. STAMPA TEMPLATE QGIS

DATA 4 Lombardia S.p.A., Piazza Eleonora Duse, 02 Milano - SABAP Milano

Regione Lombardia, Provincia di Milano
Comune di VITTUONE

SABAP-MI_2024_00201-SAR_000105
PIANO ATTUATIVO “EX AREA CERAMICHE BARDELLI”

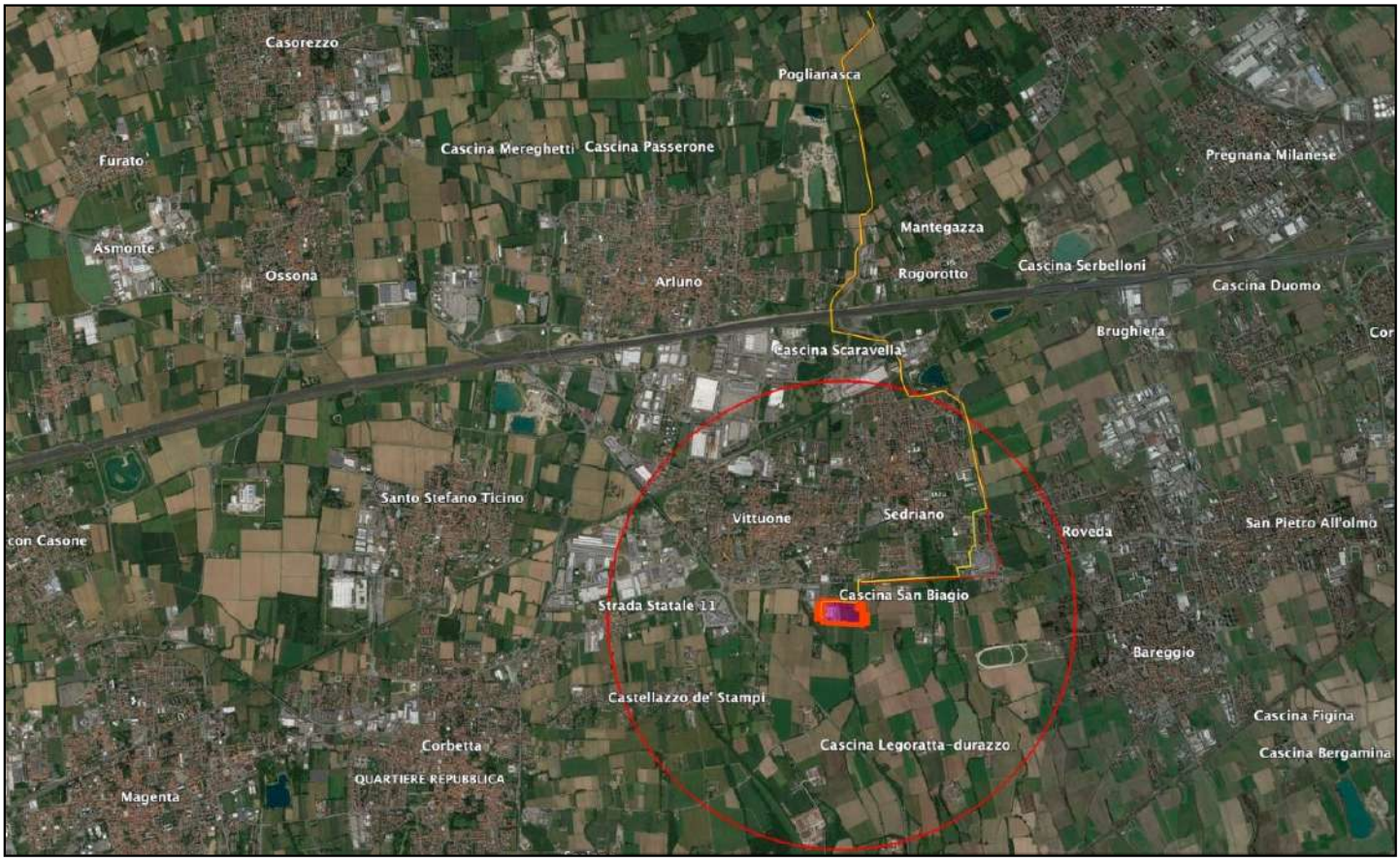

OPERA PUNTUALE

connessione a impianto elettrico/per telecomunicazioni esistente - Fase di progetto: definitivo

Funzionario responsabile: Quirino, Tommaso.
Responsabile della VIArch: Di Stefano, Stefano
Compilatore: Di Stefano, Stefano; De Leo, Alessandro; Cassone, Nicola; Fanelli, Raffaele

Data della relazione: 2024/11/17

DESCRIZIONE DELLE OPERE IN PROGETTO

La presente valutazione riguarda la porzione di territorio del comune di Vittuone (MI), con un buffer di circa km 1 dalle opere, in cui verranno realizzate nuove costruzioni in un'area sita in Via Pascoli. L'area è suddivisa in due ambiti di intervento: - L'ambito A che comprende l'area all'interno della recinzione dell'ex stabilimento della Ceramiche Bardelli e che verrà sviluppato per primo nella Fase 1; - L'ambito B che comprende i terreni posti sulla porzione est del lotto di terreno e che verrà sviluppato nella Fase 2. Nell'area A è in corso di attuazione un Piano Operativo di Bonifica che ha comportato la demolizione completa degli edifici esistenti dello stabilimento ex Ceramiche Bardelli e che si completerà con la rimozione del materiale utilizzato per i riempimenti al di sotto dei piazzali costituito principalmente da scarti di lavorazione (piastrelle) e materie prime (argilla) lasciate in sito dalla precedente proprietà.

L'area in oggetto sarà sviluppata in due fasi. Nella Fase 1 si svilupperanno gli edifici sulla porzione ovest dell'area, ed in particolare verranno realizzati: - Edificio DC01 a Data Center; - Edificio ED03 ad Uffici; - Edificio ED04 Cabinadi trasformazione Alta Tensione /Media Tensione; - Edificio autorimessa a 3 livelli; - Cabina di Media Tensione per e-distribuzione; - Viabilità interna al lotto, parcheggi, nuove recinzioni, sistemazioni a verde; - Completamento di Via Pascoli sul lato nord del lotto; - Riorganizzazione della viabilità a servizio dei fondi agricoli confinanti. Questa prima fase si svilupperà quasi esclusivamente all'interno della recinzione esistente dell'ex Ceramiche Bardelli, che verrà mantenuta senza modifiche sui lati ovest, sud ed est mentre verrà rifatta sul lato nord prospicente a Via Pascoli. Nella Fase 2 si amplierà verso est l'area di intervento realizzando un secondo edificio DC02 a Data Center identico al primo edificio ma specchiato a distanziato dal primo di circa 20m. A completamento di questa seconda fase saranno ridefinite le recinzioni, rimuovendo la recinzione esistente sui lati sud ed est dell'area A e realizzando una nuova recinzione sul perimetro dell'area completa. La recinzione sul lato sud sarà arretrata di circa 27m rispetto all'attuale: a sud del loto passa un metanodotto: nella fascia di rispetto di tale metanodotto non è possibile realizzare nuove recinzioni. La fascia di 27m sul lato sud e una fascia di 10m sul lato est sarà sistemata a verde con piantumazioni di alberi ed arbusti come opere di mitigazione.

Scavi e rinterri Fase 1. La bonifica dell'area prevede di rimuovere il terreno esistente per uno spessore di 1 metro in tutta l'area ed uno spessore di 2,5m nell'angolo sud est del lotto. A fine bonifica verrà effettuato un rilievo preciso delle quote finali dell'area. Per evitare il rilascio di inquinanti nell'angolo sud est dell'area è previsto il mantenimento in loco di terreno con valori di inquinanti superiori a quelli di legge proteggendolo dal dilavamento dell'acqua piovana mediante uno strato di protezione. Partendo dallo stato post bonifica verranno effettuati gli scavi di sbancamento generale fino alla quota di posa delle fondazioni dei 4 edifici previsti. La quota di posa delle fondazioni sarà tale da non prevedere un approfondimento degli scavi rispetto alla profondità massima già raggiunta durante la bonifica. Per gli edifici Data Center, uffici e parcheggio è prevista una quota di posa delle fondazioni di -2,80m rispetto alla quota di ±0,00 corrispondente alla quota di Via pascoli di Fronte all'ingresso dell'area. Per la Cabina di trasformazione Alta Tensione è prevista una quota di posa delle fondazioni di -2,00m. Per le aree esterne (strade e parcheggi) è previsto il riporto di circa 60cm di spessore, utilizzando il materiale proveniente dagli scavi delle fondazioni, fino alla quota di circa -0,40m.

Scavi e rinterri Fase 2. L'area interessata dai lavori di fase 2 al momento ha una quota che va da circa -0,80m nella zona nord rispetto alla quota di Via Pascoli fino ad una quota di circa 1,80m nella zona sud. Per lo scavo generale di sbancamento delle fondazioni dell'edificio DC02 si prevede di arrivare ad una profondità uguale a quella del primo edificio e pari a -2,80m mentre le aree perimetrali devono essere rialzate rispetto alla quota attuale. Come prima operazione si prevede di effettuare uno scotico superficiale del terreno vegetale che verrà riutilizzato come strato di finitura superficiale per le aree a verde. Il terreno derivante dagli scavi verrà per lo più riutilizzato in loco per portare alla quota di progetto le aree circostanti l'edificio. La parte in avanzo sarà utilizzata per creare un terrapieno nella fascia di mitigazione di 27m posta sul lato sud del lotto, al fine di creare una mitigazione visiva riducendo la visuale sugli edifici per chi percorre il percorso ciclo pedonale (Percorso Filosofico) sul lato sud dell'aree come richiesto dal Comune di Vittuone. In questa seconda fase si prevede di movimentare all'interno dell'area circa 11.000m³ di terreno superficiale vegetale e 12.000m³ di terreno profondo (sabbia con ghiaia e ciottoli).

Scavi e rinterri cavi alta tensione. Il Data Center sarà alimentato da una cabina di trasformazione Alta Tensione / Media Tensione posta nell'angolo sud ovest del lotto. Questa cabina sarà collegata alla rete nazionale di Terna tramite due cavi interrati che verranno posati lungo un percorso di circa 8km fino alla

nuova sottostazione denominata “Poglianasca” che verrà realizzata nel Comune di Nerviano. I due cavi saranno uno attivo e l’altro di sicurezza, utilizzato solo nel caso di problemi sul primo cavo. I due cavi saranno posati ad una distanza di circa 5m tra di loro per evitare il rischio di interruzione di entrambi i casi in caso di incidente e ad una profondità di circa 1,60m dal piano campagna. I cavi verranno posati con tre metodi diversi, a seconda dei terreni attraversati, per cui le quantità di terreno di scavo e di riporto da considerare variano a seconda della tipologia di posa.

Posa in trincea su strade. Nel caso di posa su strade o nelle banchine a margine della strada si prevedono le seguenti opere: - Taglio, fresatura e trasporto a discarica dell’asfalto. - Materiale di risulta pari a circa 0,70*0,30*1,00 = 0,210m³ per metro di cavo. - Scavo e trasporto a discarica della massicciata stradale e degli strati sottostanti. - Materiale di risulta pari a circa 0,70*1,30*1,00 = 0,910m³ per metro di cavo. - Posa dei cavidotti e bloccaggio con calcestruzzo; - Riempimento della trincea con miscela fluida da riempimento ad elevato spandimento, stabile volumetricamente e con caratteristiche geotecniche controllate. - Posa nuovo asfalto.

Posa in trincea in terreno agricolo. Nel caso di posa in terreno agricolo si prevedono le seguenti opere: - Scavo della trincea con deposito del materiale scavato a bordo scavo e avendo cura di depositare separatamente il materiale scavato in superficie da quello scavato più in profondità; - Posa dei cavidotti e bloccaggio con calcestruzzo; - Riempimento della trincea con il materiale scavato. Il materiale scavato eventualmente in eccesso verrà steso in loco nel medesimo campo dove è stato scavato livellando il terreno in prossimità dello scavo ed avendo cura a non lasciare in superficie sassi di grosse dimensioni.

Posa con TOC Trivellazione Orizzontale Controllata. Nel caso di posa con TOC una macchina perforatrice esegue il foro pilota utilizzando barre d’acciaio filettate. Una volta raggiunto lo scavo di arrivo viene agganciato alla barra d’acciaio un tubo in PEAD di opportuno diametro che viene tirato fio allo scavo di partenza. Durante questa operazione non si estrae del terreno ma il terreno attorno al tubo viene costipato pertanto con questo metodo di posa non si ha terreno di risulta da smaltire. Il terreno scavato per la creazione delle fosse di partenza e di arrivo, previste in terreni agricoli, sarà riutilizzato per il riempimento delle medesime.

Per ulteriori dettagli relativi alle opere in progetto, si rimanda alla Relazione Tecnica.

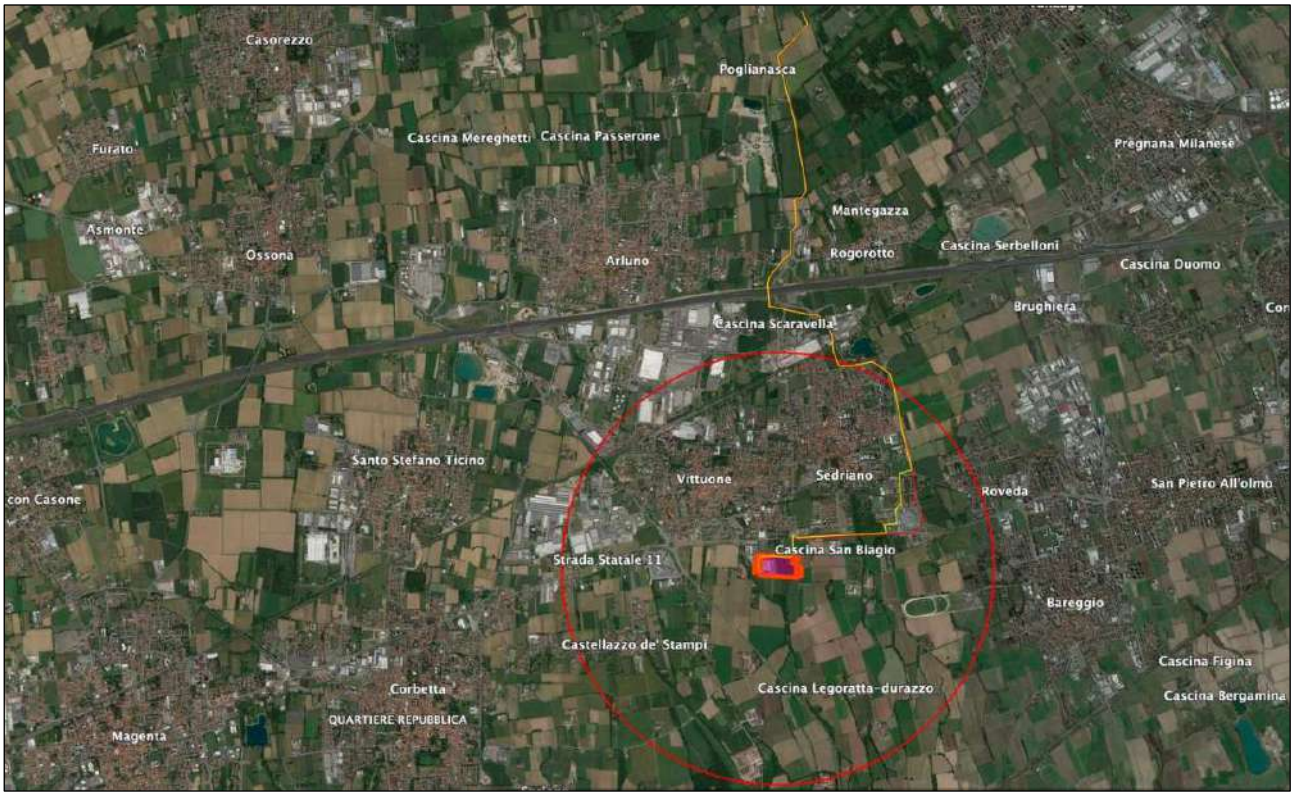

Fig. 1. Posizionamento delle opere in progetto (area evidenziata in rosso) su base cartografica ortofoto Google Earth del giugno 2022. Il cerchio rosso delimita il buffer relativo all'area di analisi del potenziale archeologico per un raggio di 2 km. Scala approssimativa 1:50.000.

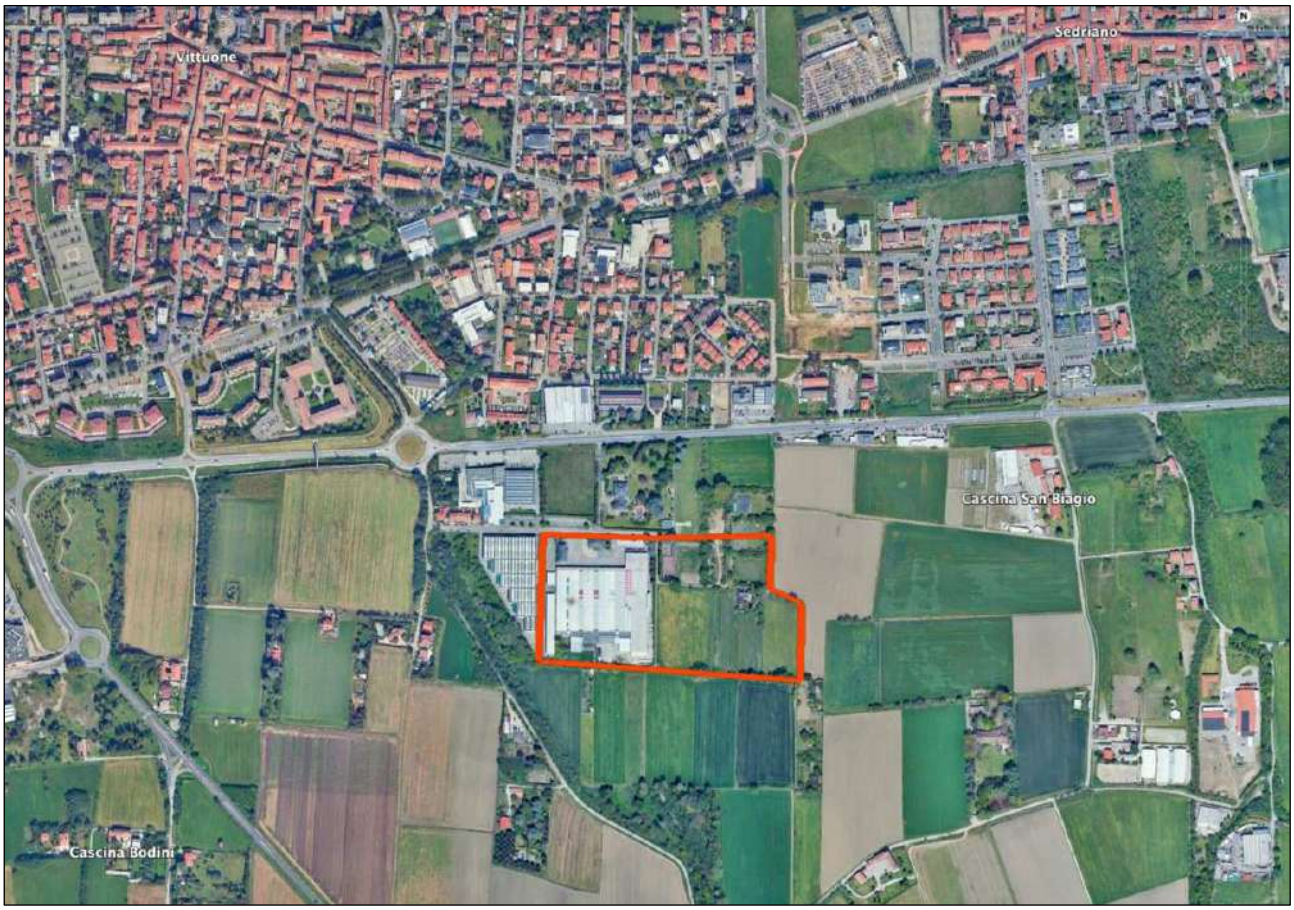

Fig. 2. Posizionamento delle opere in progetto (area evidenziata in rosso) su base cartografica ortofoto Google Earth di aprile del 2023. Scala approssimativa 1:5.000.

GEOMORFOLOGIA DEL TERRITORIO

Il territorio del Comune di Vittuone, all'interno del quale verranno realizzate le opere in progetto, è ubicato nel quadrante nord-occidentale della Città Metropolitana di Milano, in un settore di alta pianura posto tra il corso del Ticino, che scorre a circa 10 km ad ovest dell'area di progetto, ed il fiume Olona, che nel punto più vicino scorre a 6,8 km a NE. L'area di progetto si colloca al tetto di un terrazzo fluviale pleistocenico posto in sinistra idrografica del fiume Ticino; l'altezza s.l.m. dell'area di progetto si colloca tra i 143 ed 142 m. Ad un esame dettagliato dell'assetto geomorfologico, il territorio di Vittuone presenta un andamento sub-pianeggiante con blanda pendenza verso sud e quote comprese tra 152 e 137 m s.l.m. Alcune modeste ondulazioni del piano di campagna sono dovute ai processi deposizionali delle grandi conoidi pedemontane. Il drenaggio delle acque di superficie ha creato incisioni ed avvallamenti, che tuttavia risultano poco evidenti o addirittura completamente obliterati dalle trasformazioni antropiche avvenute nella porzione nord del territorio comunale, che attorno al capoluogo risulta pesantemente urbanizzata; nel settore sud del territorio comunale si conservano ancora gli assetti originali della campagna occidentale del milanese, con estesi poderi coltivati a foraggere e seminativi, e dove gli elementi del reticolo idrografico di superficie, sovente alimentati da risorgive di alta pianura (i cosiddetti fontanili o marcite), sono ancora percepibili, costituendo gli elementi morfologici di maggior spicco dell'area. Come riscontrato dai rilievi geologici e dallo studio della Tavola Cartografica "Caratteri Geologici e Geomorfologici" facente parte integrante della documentazione tecnica del Piano Governo Territorio del Comune di Vittuone (fig. 2), si evince che le litologie affioranti nell'area di i progetto ed in quelle ad essa limitrofi sono costituite esclusivamente da litotipi di natura sedimentaria, costituiti da ghiaie poligeniche medio-grossolane a supporto di matrice sabbiosa o sabbioso-limosa, con locale presenza di sabbie medio-fini; si tratta di depositi fluvioglaciali ad alta e bassa energia, con profilo di alterazione poco evoluto (spessore massimo 2,5 m.) pertinenti all'Allogruppo di Besnate, formatosi tra il pleistocene Medio ed il Pleistocene Superiore durante le fasi glaciali ed interglaciali Riss e Wurm. A ridosso del margine occidentale dell'area di progetto si segnala la presenza di un importante elemento idromorfologico, costituito dal canale scolmatore del Fontanile Grande, che scaturisce a giorno a breve distanza, e forma una piccola vallecola che ha inciso il piano di campagna.

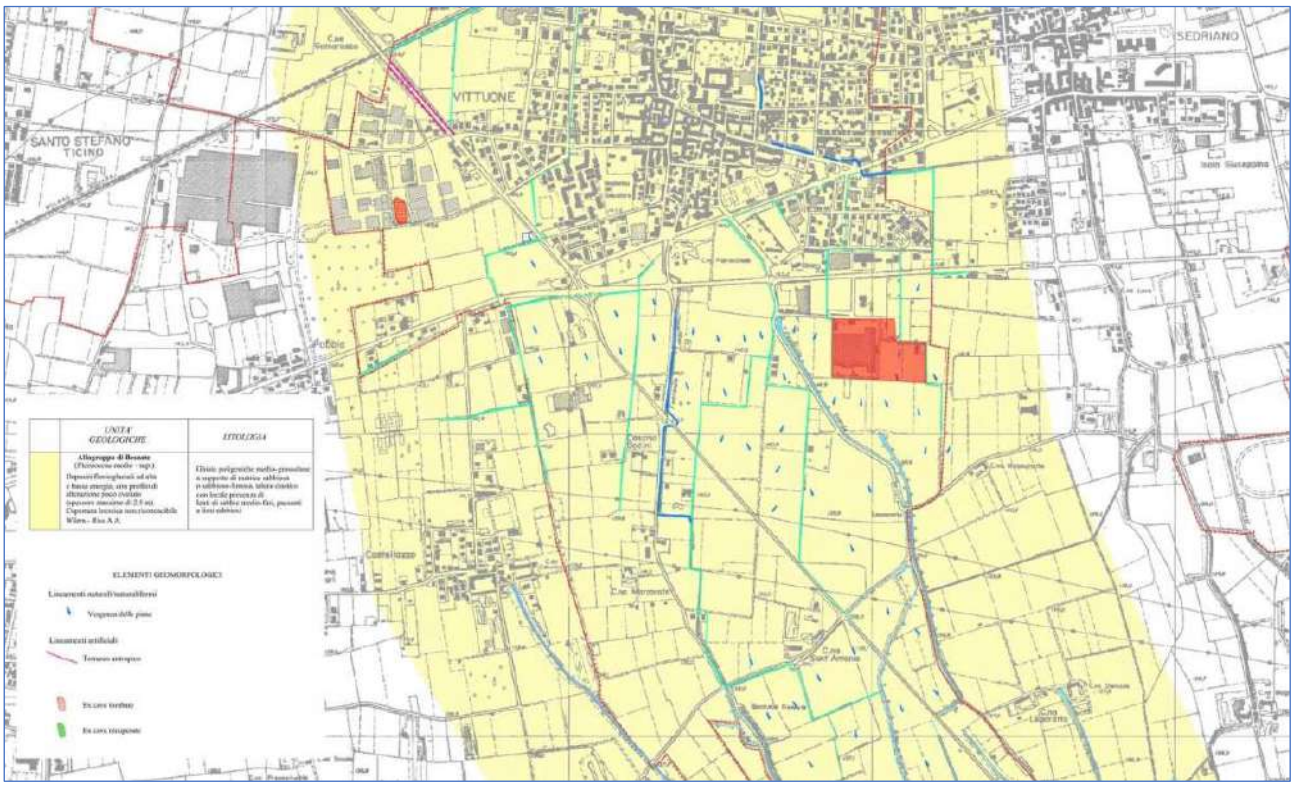

Fig. 3. Comune di Vittuone, PGT, Caratteri Geologici e Geomorfologici. Tav. 1 (scala 1:10.000). L'area di progetto (evidenziata dal poligono colorato in rosso) si colloca in un settore di alta pianura, con pendenza naturale da N a S, costituito da depositi fluvio-glaciali pertinenti all'Allogruppo di Besnate (Pleistocene Medio-Pleistocene Superiore), evidenziato dal retino giallo.

CARATTERI AMBIENTALI ATTUALI

L'area di progetto si inserisce in un contesto ambientale notevolmente mutato nel corso del XX secolo rispetto ai suoi assetti originari; la porzione centro-settentrionale del comune di Vittuone si presenta attualmente del tutto urbanizzata, con estese aree residenziali e produttive ad altissima densità costruttiva; la porzione meridionale del territorio comunale, dove è prevista la realizzazione dell'impianto in progetto, mantiene invece alcuni dei tratti paesaggistici ed ambientali tipici della campagna milanese, caratterizzata da estese coltivazioni a foraggera e seminativi che, grazie alla presenza delle risorgive di alta pianura, presentano rese molto elevate; infatti l'area di progetto confina a sud con l'area protetta del Parco Agricolo Sud Milano, Gestito dalla Città Metropolitana di Milano, nato nel 1990 con lo scopo di proteggere e valorizzare l'economia agricola e di difendere l'ambiente ed il paesaggio del Milanese. Le trasformazioni dell'area, avvenute in gran parte a partire dalla metà del XX secolo, si osservano dal confronto tra la serie delle ortofoto aeree e satellitari disponibili per la consultazione sul Geoportale della Regione Lombardia dal 1954 al 2021 (ved. figg. 3, 4, 5). A ridosso dell'area di progetto si segnala la presenza di due copiose risorgive che sgorgano dai campi posti immediatamente ad ovest e a sud: si tratta del fontanile Grande e del fontanile Saretta, elementi di grande pregio naturalistico ed ambientale che irrigano le campagne a sud di Vittuone (ved. fig. 6).

Fig. 4. L'area di progetto (evidenziata in rosso) nella serie Ortofoto b/n GAI del 1954. L'area appare completamente circondata da campi coltivati, organizzati in una maglia poderale ancora costituita da appezzamenti organizzati su lunghe strisce rettangolari, divisi da filari alberati. In alto si notano gli abitati di Vittuone (a dx) e di Sedriano (a sx), che sono separati da una porzione di campagna agricola; i due centri sono collegati tra loro dal tracciato della vecchia via Milano, mentre il nuovo tracciato della Strada Statale 11 Padana Superiore non è stato ancora realizzato

Fig. 5. Otofoto Regione Lombardia in b/n del 1975. L'area di progetto è stata parzialmente urbanizzata con la realizzazione di alcuni capannoni industriali e del nuovo tracciato di via Giovanni Pascoli. In alto i centri abitati di Vittuone e Sedriano appaiono ormai compenetrati tra loro in un'unica conurbazione. Poco a nord dell'area di progetto si nota il nuovo tracciato stradale della SS 11.

Fig. 5. L'area di progetto in una ortofoto a colori Regione Lombardia del 2021.

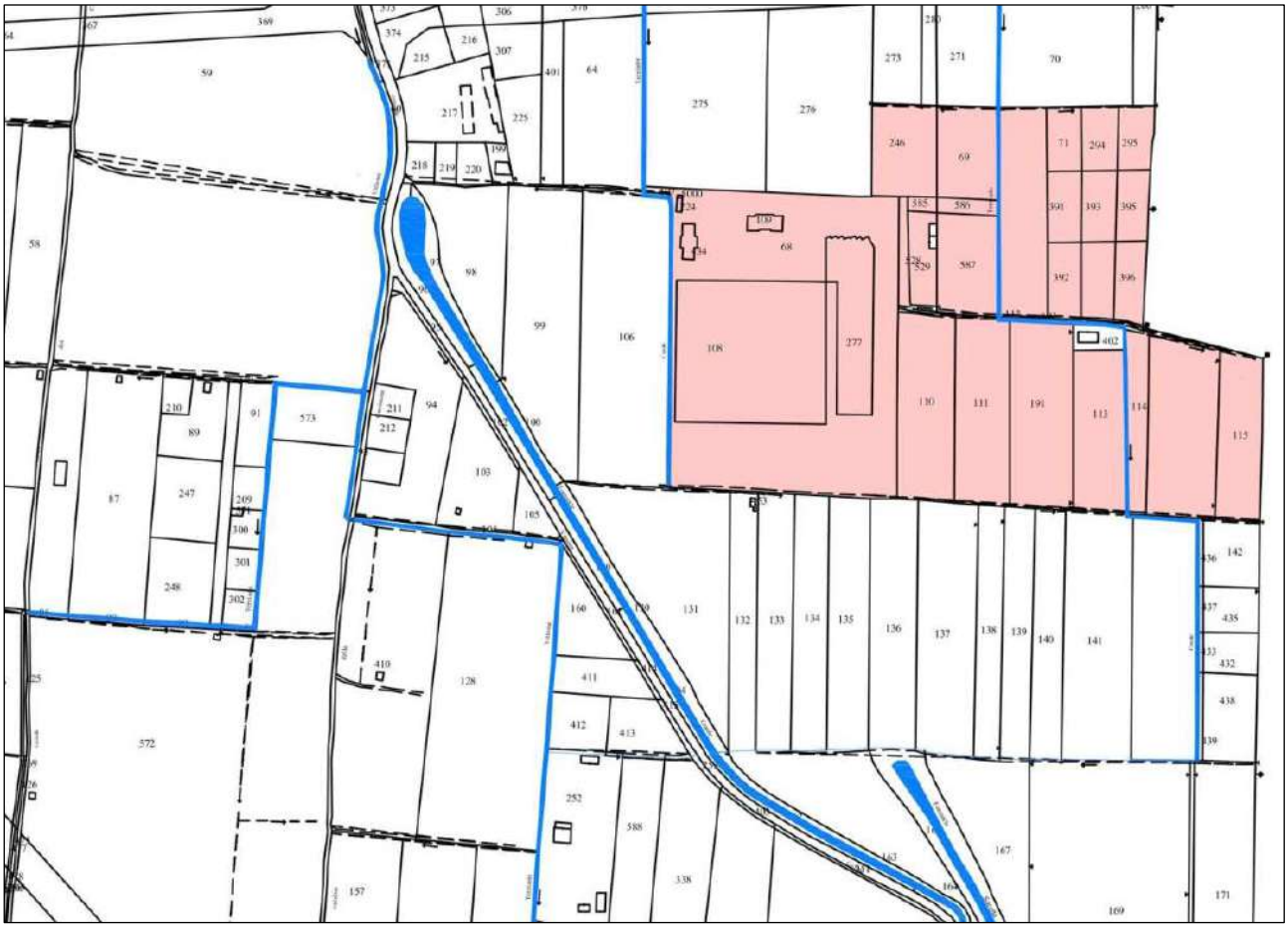

Fig. 6. Estratto della carta catastale in scala 1:2.000 del Comune di Vittuone. L'area di progetto è evidenziata in rosso; ad ovest e a sud sono evidenziati due corsi d'acqua alimentati dalle acque di risorgiva del fontanile Grande e dal fontanile Saretta.

CARATTERI AMBIENTALI STORICI

La lettura della cartografia storica, a partire dalla Carta topografica del Regno Lombardo Veneto levata nel 1833 a cura dell' Imperial-Regio Stato Maggiore Generale austriaco, permette di cogliere i caratteri ambientali e paesaggistici che caratterizzavano l'area di progetto prima delle notevoli trasformazioni avvenute durante il XX secolo (ved. fig. 7): l'area, nella cartografia dell'800, presenta i tipici connotati delle campagne dell'alta pianura milanese, caratterizzate dalla diffusione della "piantata" a gelsi e viti integrata con coltivazioni cerealicole (frumento, mais ma anche riso, vista la grande disponibilità di acque irrigue) e foraggere; il paesaggio agrario del territorio di Vittuone viene così descritto dall'archeologo milanese Bernardino Biondelli nel 1868: *"Tutta quella estesa pianura è intersecata da lunghe file di gelsi alternati con viti, che la dividono in campi aratorj"* (BIONDELLI 1868, p. 3). Nella cartografia pre-unitaria gli abitati di Vittuone e Sedriano, i più vicini all'area di progetto, appaiono articolarsi attorno a nuclei di cascine dotate di ampie corti interne, attorno alle quali si dispongono i corpi di fabbrica. L'elemento cartografico di gran lunga più significativo dell'area appare il tronco, perfettamente rettilineo, dell'asse di via Milano, tutt'ora esistente, che transita a circa 450 m. a nord dall'area di progetto. L'asse di via Milano costituisce molto probabilmente la persistenza dell'antica *via publica* romana che usciva da Milano da porta Vercellina e, mantenendo la direzione verso NW toccava una serie di località che tramandano nel lore nome il computo delle distanze progressive, espresse in miglia romane, da *Mediolanum:* si tratta di Quarto Cagnino, Quinto Romano e Settimo Milanese, centro quest'ultimo che sorge a circa 8,8 km di distanza da Vittuone. Secondo una ricostruzione proposta da A. Palestra (PALESTRA 1984), dopo Settimo Milanese l'antica strada romana proseguiva per Sedriano, Vittuone, cascina Pobbia di Corbetta, località Isola Bella di Corbetta, Magenta e Ponte Nuovo di Magenta; a favore di questa ipotesi emerge un interessante dato toponomastico sfuggito, a quanto mi risulta, agli studiosi e che qui voglio segnalare: il nome di Cascina Pobbia non può che derivare dall'aggettivo latino "*publica",* (OLIVIERI 1990 s.v. Publica, con vari esempi di toponimi italiani derivati dall'aggettivo *publicus-publica*) termine che va senza dubbio riferito alla memoria di una *via publica,* termine tecnico-giuridico con cui nell'antichità si definivano le strade romane più importanti, servite in alcuni casi dal *cursus publicus,* il servizio postale imperiale. Cascina Pobbia sorge proprio a ridosso del tracciato di via Milano, a circa 1,8 km ad ovest dall'area di progetto. Non si riscontra invece all'interno dell'area di studio la sopravvivenza di elementi della maglia centuriale romana dell'agro milanese occidentale, che presenta *kardines* orientati di circa 18° ad ovest rispetto al nord; alcuni assi della centuriazione milanese si sono invece conservati ad est dell'area di studio, nei territori di Bareggio, Cornaredo e Settimo Milanese.

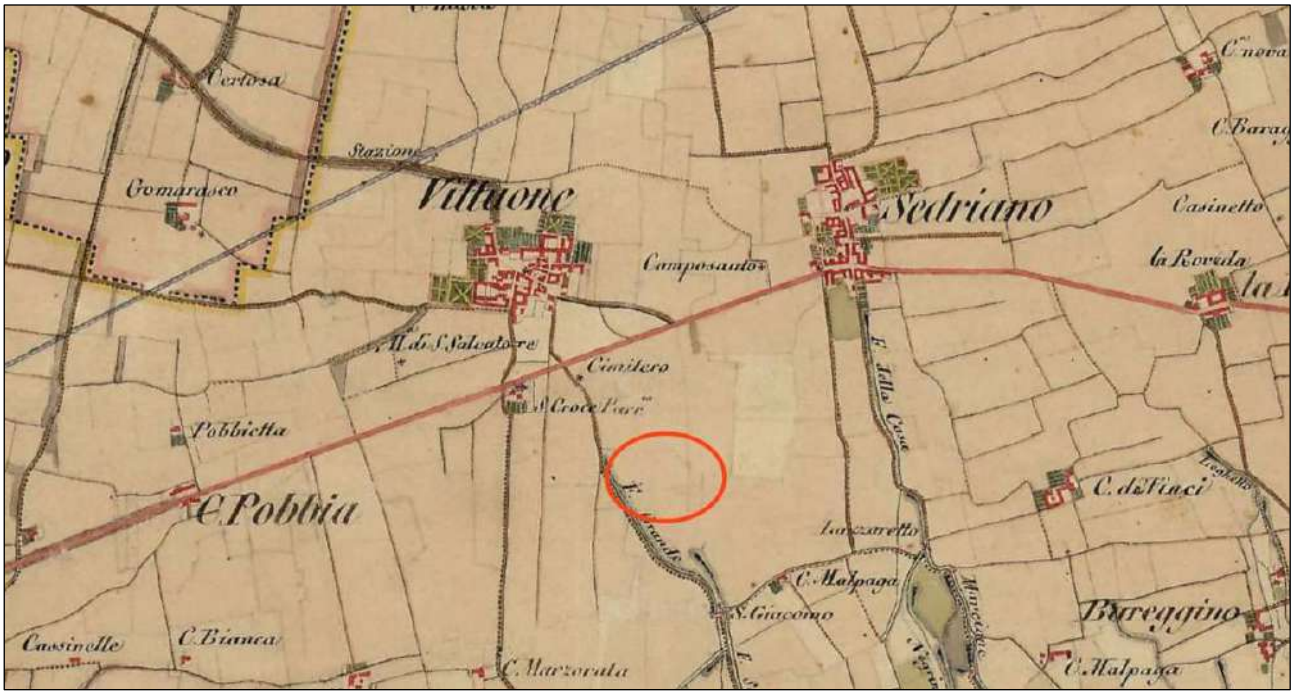

Fig. 7. Stralcio della Carta topografica del Regno Lombardo Veneto in scala 1:86.000 (levata 1833). L'area di progetto (evidenziata dal cerchio rosso) come si presentava nella prima metà del XIX secolo. Appare con evidenza l'importanza data dai cartografici austriaci all'asse stradale di via Milano, probabile continuatore dell'antica *via publica* romana *Mediolanum-Novaria.*

SINTESI STORICO ARCHEOLOGICA

I dati relativi alle attestazioni archeologiche presenti all'interno dell'area di studio, sono particolarmente scarsi; tale situazione va imputata ad una serie di fattori concomitanti: si deve innanzitutto ipotizzare una consistente perdita di dati archeologi durante l'espansione edilizia di Vittuone e dei comuni limitrofi: in quegli anni, in assenza di efficaci strumenti normativi di tutela del patrimonio archeologico e della prassi consolidata di controllo da parte degli enti competenti dei cantieri edili, l'urbanizzazione di circa il 50 % del territorio comunale ha senza dubbio cancellato stratigrafie ed altre evidenze utili alla ricostruzione del potenziale archeologico dell'area. Va poi sottolineata l'assenza di campagne di ricognizioni archeologiche estensive mirate alla ricostruzione delle dinamiche del popolamento storico dell'area. All'interno del buffer di 2 km di raggio che delimita l'areale della presente indagine, la bibliografia specialisti segnala due soli siti archeologici, entrambi documentati nel XIX secolo: tra le località di Roveda e San Quirico, nel comune di Sedriano, nel 1881 venne alla luce almeno una tomba ad inumazione di un individuo maschile il cui corredo comprendeva una *spatha*, una punta di lancia ed un umbone di scudo da parata con ribattini punzonati; tali materiali si riferiscono con evidenza ad un'inumazione di età longobarda (GNA-GID:144192.Codice identificativo:RPT_13613). Nel 1868 nel giardino di villa Venini, a Vittuone, l'archeologo Bernardino Biondelli (BIONDELLI 1868) indagò una vasta necropoli ad incinerazione di età romana, formata da numerosi sepolcreti con corredi, che occupavano una superficie complessiva di 3.600 mq. Tra i materiali di corredo vennero recuperati vasi cinerari, piatti, olle, lucerne, balsamari ed anforette, oltre a due monete, bracciali in bronzo ed altri oggetti metallici, tra cui numerosi chiodi in ferro (GNA GID:144723. Codice identificativo:RPT_14473).

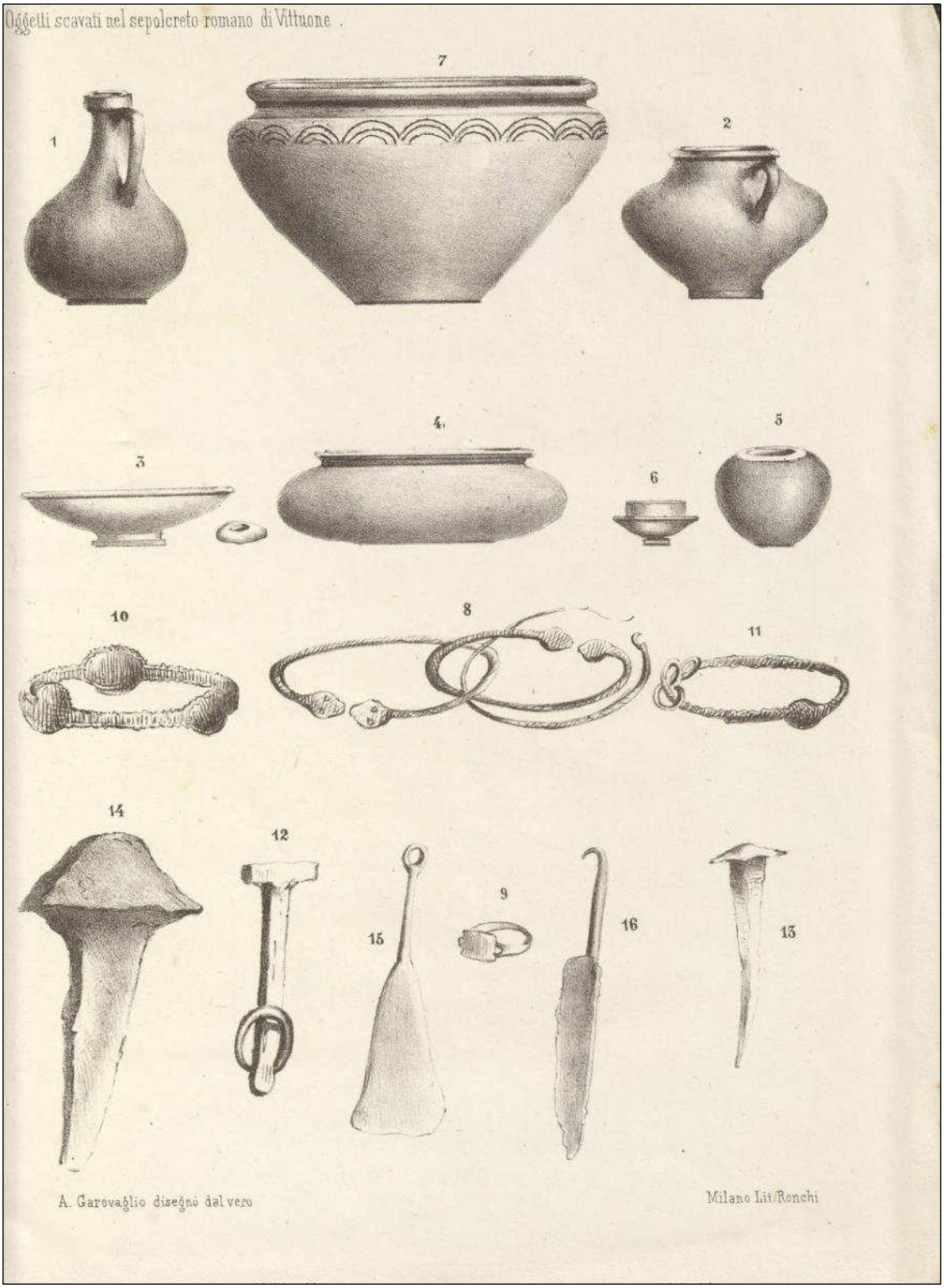

Fig. 8. Disegno di alcuni elementi di corredo rinvenuti nella necropoli romana di Vittuone (da BIONDELLI 1868, Tav. 1)

La necropoli indagata dal Biondelli nel 1868 attesta la presenza nel territorio di Vittuone in età romana di uno o più nuclei demici di una certa rilevanza, circostanza che può spiegarsi anche con il passaggio nell'area di un tronco della *via publica Mediolanum-Novaria,* che deve senza dubbio aver costituito un importante elemento di attrazione del popolamento nell'area. La continuità del tracciato dell'antica strada romana con la viabilità di età medievale tra Milano e l'oltre Ticino piemontese è confermata da numerose fonti documentarie di XII e XIII secolo che menzionano una

via Novarensis nella località di Roveda di Sedriano, e di una *strata Vercellina* proprio a Vittuone (COMINCINI 2011, pp. 61-62; MARTINELLI 1994, p. 94). Sono altresì segnalati altri ritrovamenti archeologici riferibili all'età romana nel territorio di Vittuone nel 1902 e nel 1907 (COMINCINI 1998, p. 11).

Centuriazione Milano ovest (SABAP-MI_2024_00019-AG_000003_01)

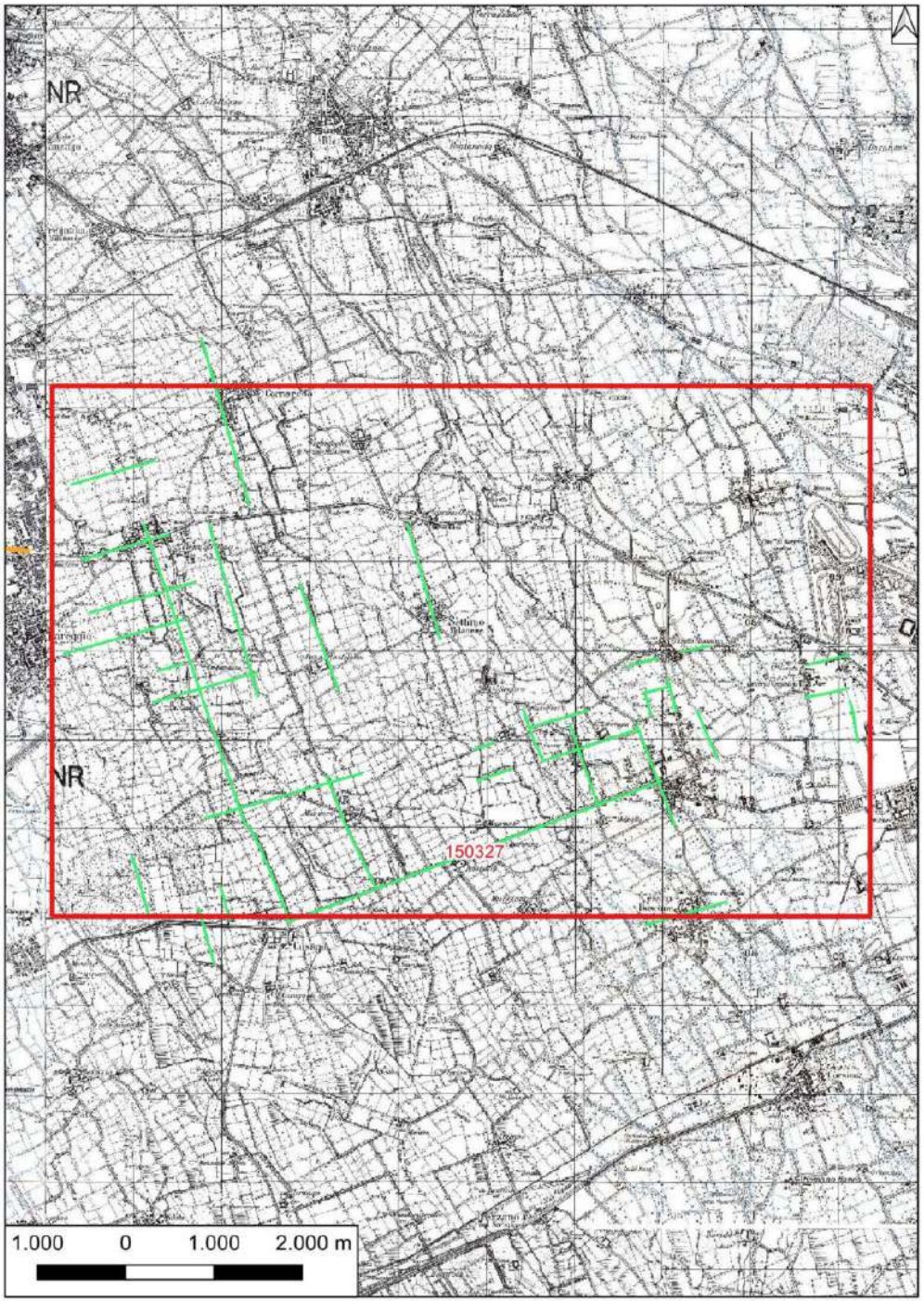

Localizzazione: Cornaredo (MI)

Definizione e cronologia: infrastruttura agraria, {centuriazione}. {12 - Età Romana (753 a.C. - 476)}, la cronologia si riferisce al momento in cui si ipotizza l'intervento razionalizzatore dell'amministrazione centrale, tra la metà del I secolo a.C. e l'età augustea

Modalità di individuazione: {cartografia storica, dati bibliografici, fotointerpretazione/foto restituzione}

Distanza dall'opera in progetto: 50-100 metri **Potenziale:** potenziale alto **Rischio relativo:** rischio medio

Per quanto concerne lo sfruttamento agricolo in età romana si assiste nella Cisalpina alla riqualificazione della maggior parte dei terreni fertili pianeggianti attraverso opere di bonifica, riassetti agrari e centuriazioni, legate ai sistemi di drenaggio naturali e alla presenza del corso dei fiumi principali e dei loro affluenti. Dubbi sussistono sulla regolarizzazione delle aree più acquitrinose dei fontanili (ANTICO GALLINA 1982, pp. 144-146), tuttavia tracce fossili del paesaggio agrario che più direttamente faceva riferimento alla pertica milanese sembrano ancora individuabili a intorno a Settimo Milanese, Quinto Romano e Quarto Cagnino, come testimoniato dal reticolato viario parallelo e ortogonale visibile soprattutto nelle carte ottocentesche e nelle fotografie aeree precedenti alla forte urbanizzazione attuale (ANTICO GALLINA 1996). Il territorio occidentale del comune di Milano, dal punto di vista idrografico, è caratterizzato da una fitta rete di canalizzazioni, fontanili e rii che scorrono (tombinati o a cielo aperto) prevalentemente in senso NW-SE fino all'altezza di Quarto Cagnino per poi lasciare spazio a un territorio privo di corsi d'acqua fino all'Olona in corrispondenza dell'asse viale Migliara – piazza Zavattari – viale Murillo – piazzale Brescia – viale Ranzoni. Questa situazione idrografica ha probabilmente influenzato le scelte degli agrimensori che devono aver sfruttato i tracciati dei corsi d'acqua e quindi il loro orientamento. Ancora oggi queste sono le tracce più evidenti della razionalizzazione antica. In particolare sulla foto aerea G.A.I. 1954-1956 è ancora ben identificabile l'allineamento antico di un decumano tra i centri odierni di Baggio e Cusago. Un cardine è quasi certamente individuabile partendo da Cusago e seguendo verso nord ovest il tracciato che doveva correre lungo il fontanile Il Cavetto fino alla sua testa, visibile nelle mappe ottocentesche e ancora oggi esistente all'altezza del Lago Capanna, a sud della Cascina Emilia (Fontanile Busca, ancora attivo almeno fino al 2013). Dopo un breve tratto proseguendo

M.V. Antico Gallina, A proposito del confine settentrionale del municipium di Mediolanum, in Sibrium 16, 1982, pp. 99-106; M.V. Antico Gallina, Il rapporto città-campagna: brevi riflessioni, in R. La Guardia (a cura di), Milano in età imperiale I-III secolo. Atti del convegno di studi 7 novembre 1992, Milano, Milano, 1996, pp. 99-106; Lombardy, Venice, Parma, Modena (1818–1829) - Second military survey of the Habsburg Empire (https://maps.arcanum.com); https://www.stagniweb.it/mappe/mi878.jpg

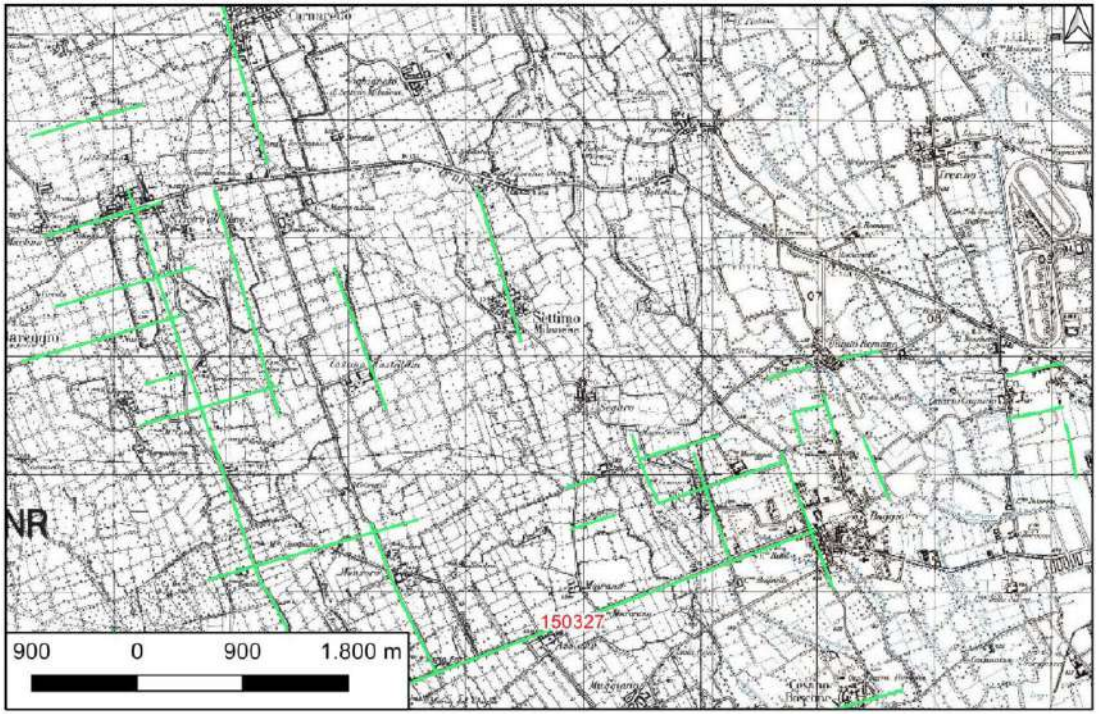

Via Arluno (RPT_8307)

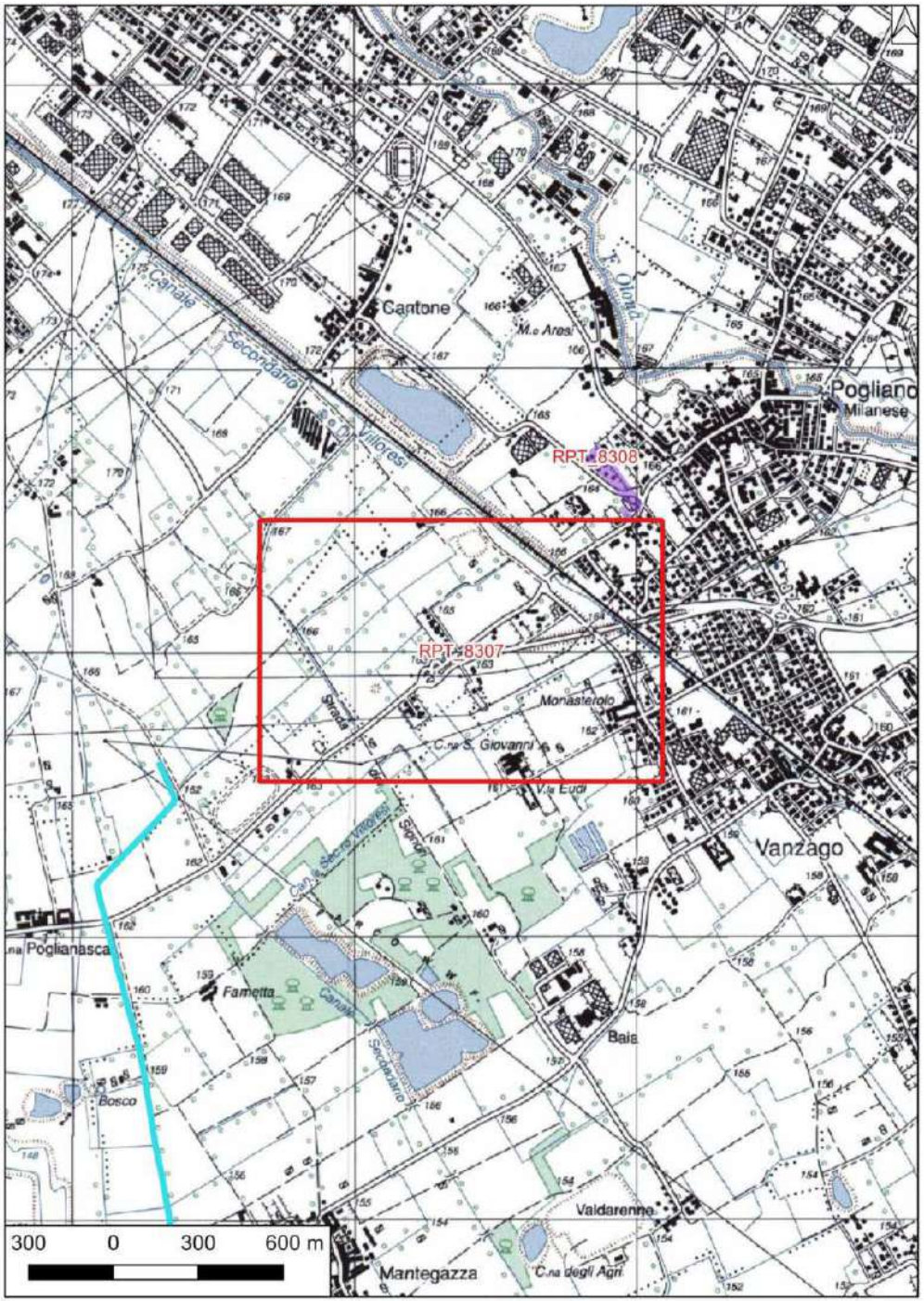

Localizzazione: Pogliano Milanese (MI), via Arluno

Definizione e cronologia: area a uso funerario, {necropoli}. {12 - Età Romana (753 a.C. - 476)},

Modalità di individuazione:

Distanza dall'opera in progetto: **Potenziale:** **Rischio relativo:**

17 sepolture a incinerazione in anfora di età romana (I d.C.), rinvenute durante lo scavo di un collettore fognario.

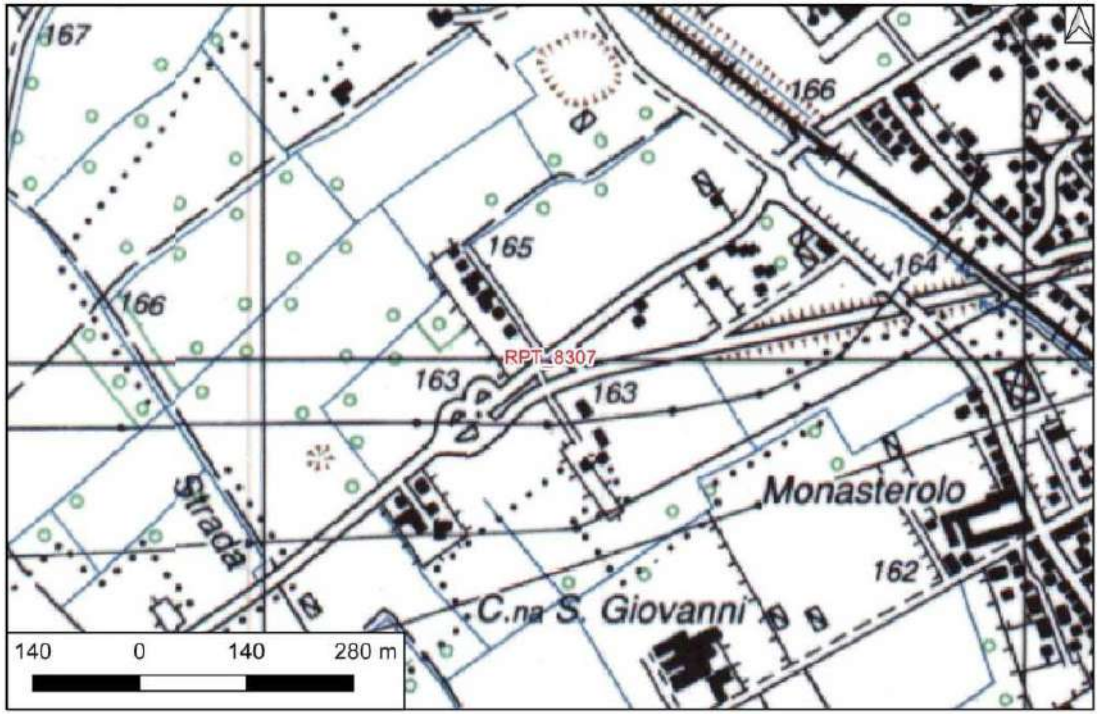

Cimitero Vecchio (RPT_8308)

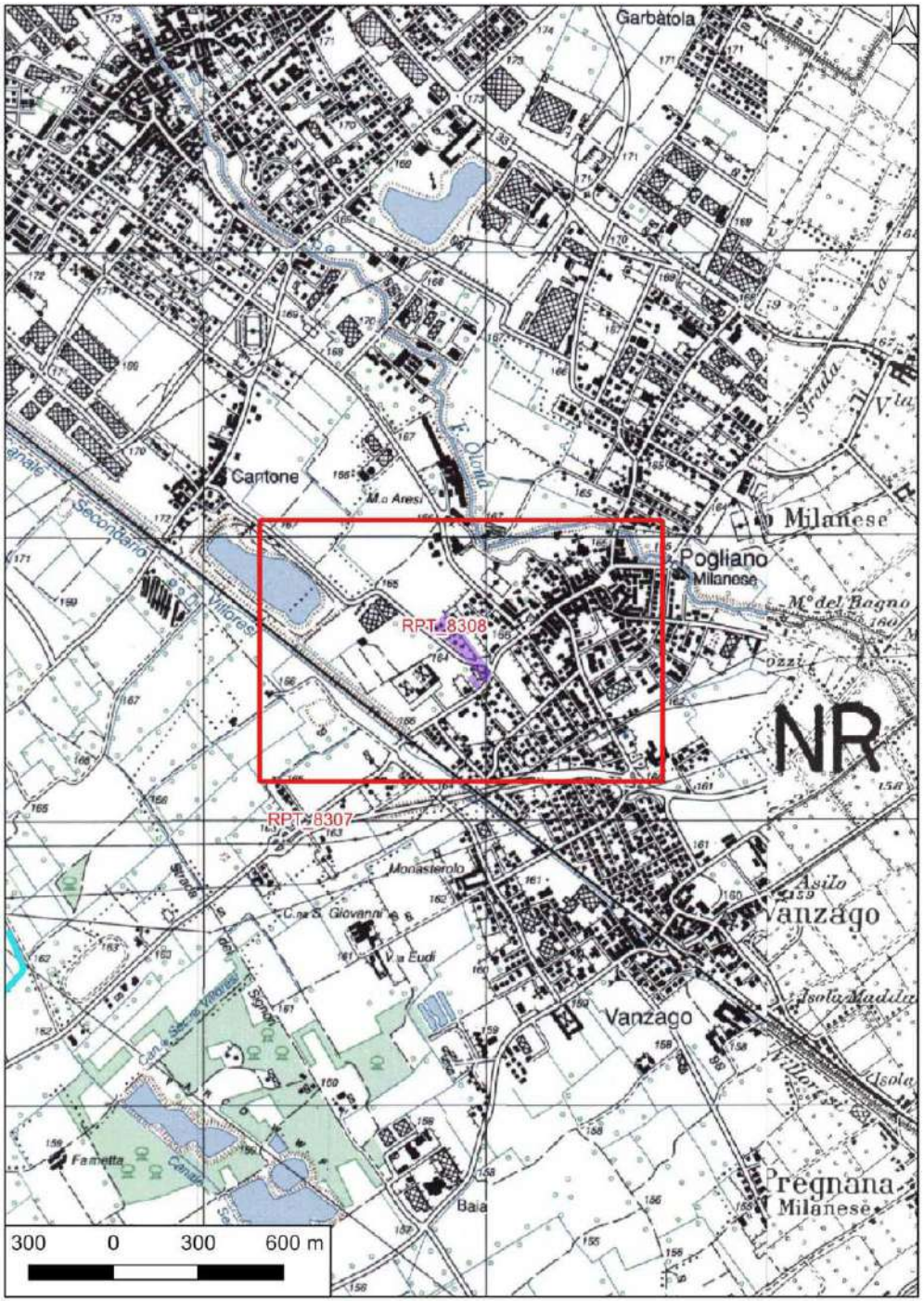

Localizzazione: Pogliano Milanese (MI), Cimitero vecchio,

Definizione e cronologia: area a uso funerario, {necropoli, tomba}. {10 - Età del Ferro (1000 - 100 a.C.), 12 - Età Romana (753 a.C. - 476)},

Modalità di individuazione: {dati bibliografici}

Distanza dall'opera in progetto: **Potenziale:** **Rischio relativo:**

Nel 1960 - 1965, lungo il canale Villoresi, fu rinvenuta una tomba della tarda età del ferro (Olla con decorazione a onde; cesoie; coltelli; fibule tipo Misano). Nel corso degli anni sono venuti alla luce altri reperti pertinenti probabilmente a tombe sconvolte. Nel 2019, durante assistenza archeologica a lavori di scavo per l'edificazione di una nuova palazzina, si rinvengono alcuni lacerti di stratigrafia archeologica, in uno dei quali si conserva ancora un tegolone romano, probabilmente pertinente a una sepoltura.

Autore: L. Simone, Titolo: Carta archeologica della Lombardia. Provincia di Milano., Tipologia pubblicazione: Testo inedito, Luogo di pubblicazione:, Anno di pubblicazione:

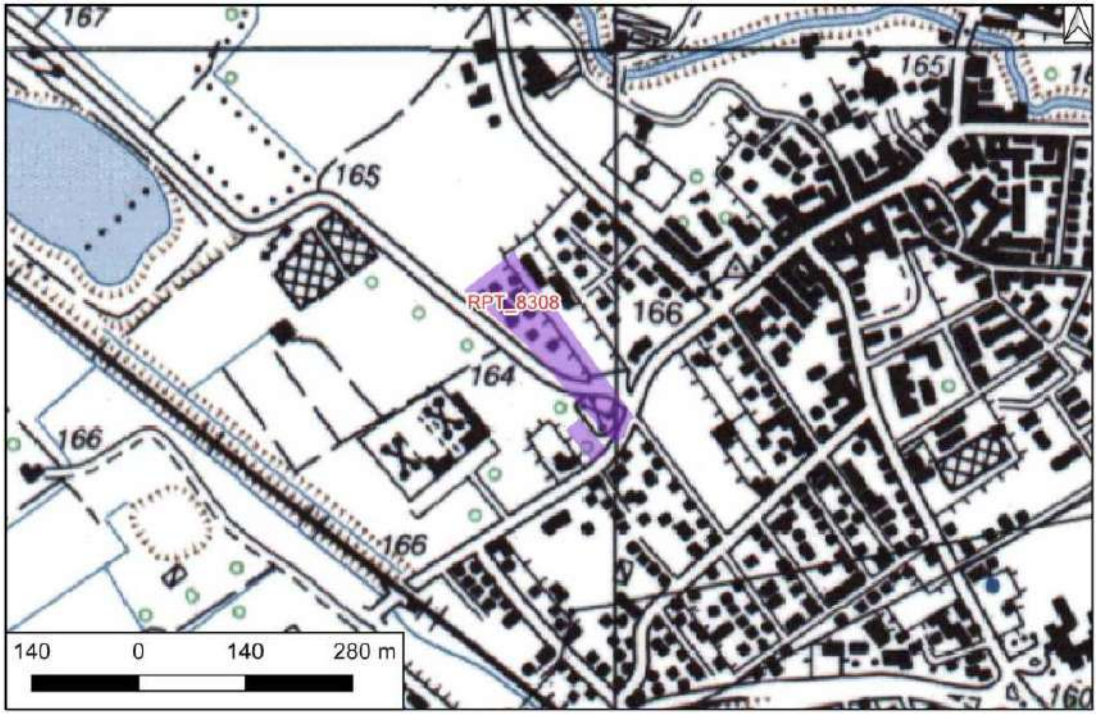

Cava compressore (RPT_8956)

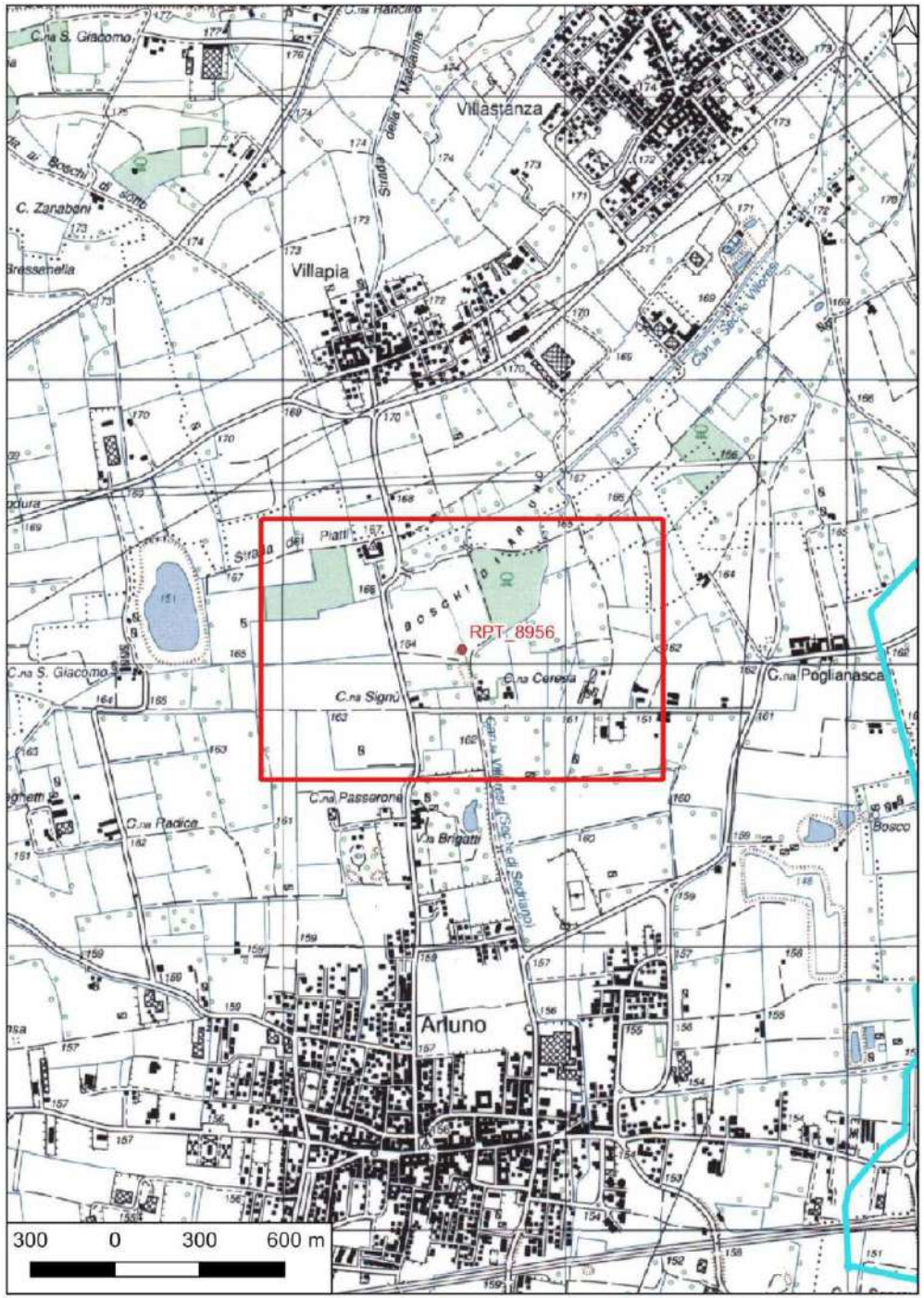

Localizzazione: Arluno (MI), ,

Definizione e cronologia: sito pluristratificato, . {12 - Età Romana (753 a.C. - 476)},

Modalità di individuazione: {dati bibliografici}

Distanza dall'opera in progetto: **Potenziale:** **Rischio relativo:**

Presso la cava del compressore, a ovest del secondario Villoresi, ritrovamento nel 1951 di un tesoretto monetale composto da 270 monete e frammenti ceramici, forse pertinenti a tombe a incinerazione. Il tesoretto conteneva grandi Bronzi di Traiano, degli Antonini e di Settimio Severo, le tombe una moneta in bronzo molto consumata dell'imperatore Valente. Frammenti di ceramica romana. Cronologia II-III d.C.

Autore: L. Simone, Titolo: Carta archeologica della Lombardia. Provincia di Milano., Tipologia pubblicazione: Testo inedito, Luogo di pubblicazione:, Anno di pubblicazione:; Autore: N. Vismara, Titolo: Il ripostiglio di Arluno, Tipologia pubblicazione: Monografia, Luogo di pubblicazione:, Anno di pubblicazione: 1990; Autore: N. Vismara, Titolo: Il ripostiglio di Arluno (parte seconda), Tipologia pubblicazione: Monografia, Luogo di pubblicazione:, Anno di pubblicazione: 1992

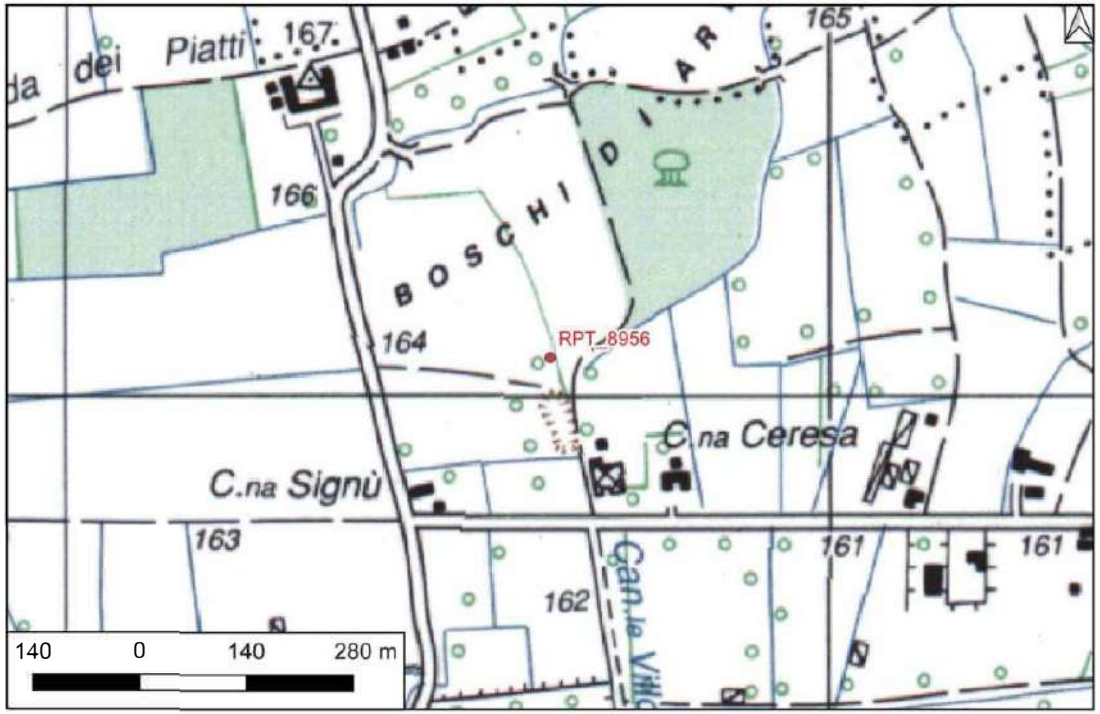

SED1 (RPT_11827)

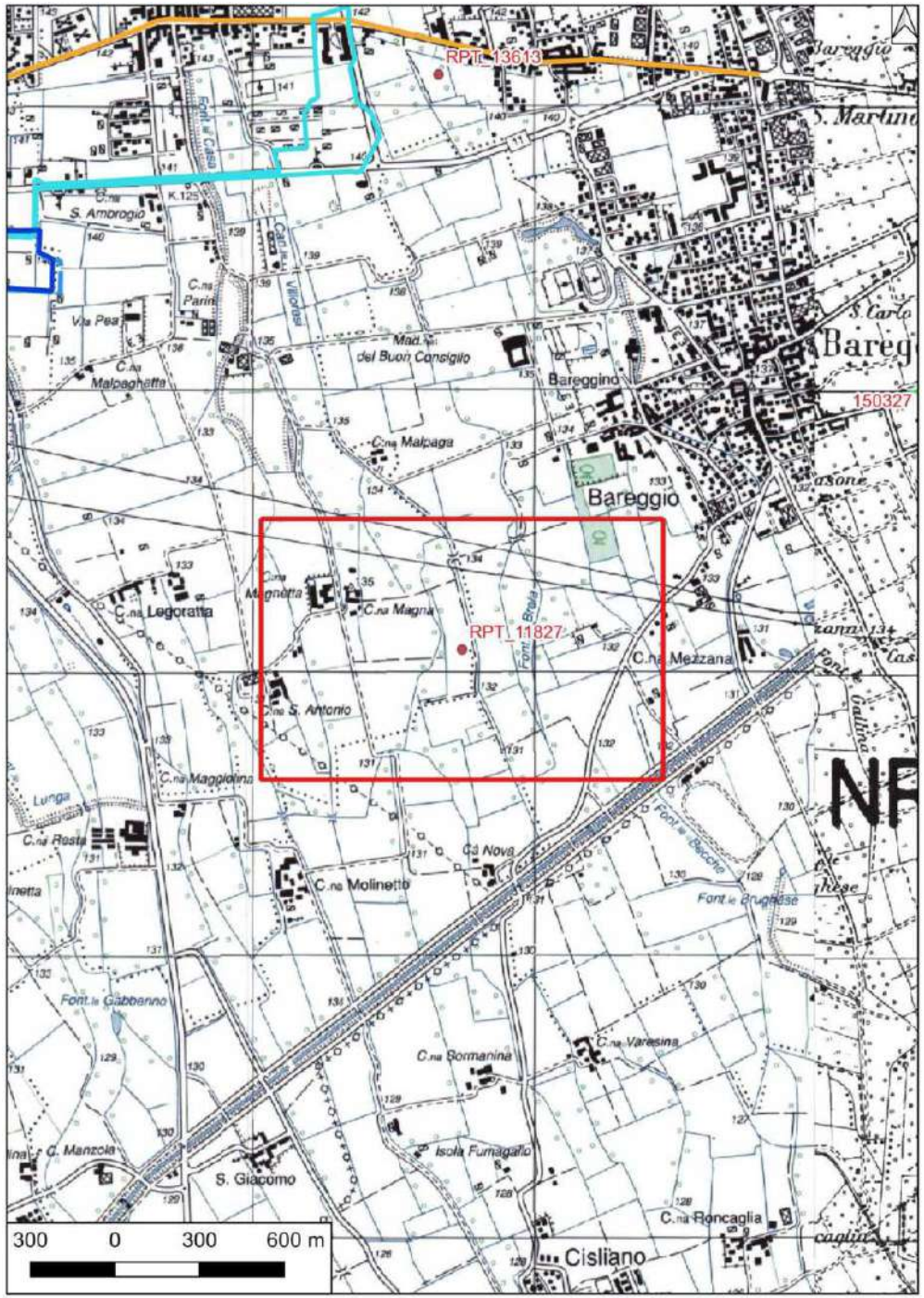

Localizzazione: Sedriano (MI), ,

Definizione e cronologia: non indicato, . {23 - non determinabile},

Modalità di individuazione:

Distanza dall'opera in progetto: **Potenziale:** **Rischio relativo:**

Rinvenuto frammento di orlo rientrante di contenitore aperto, in bronzo

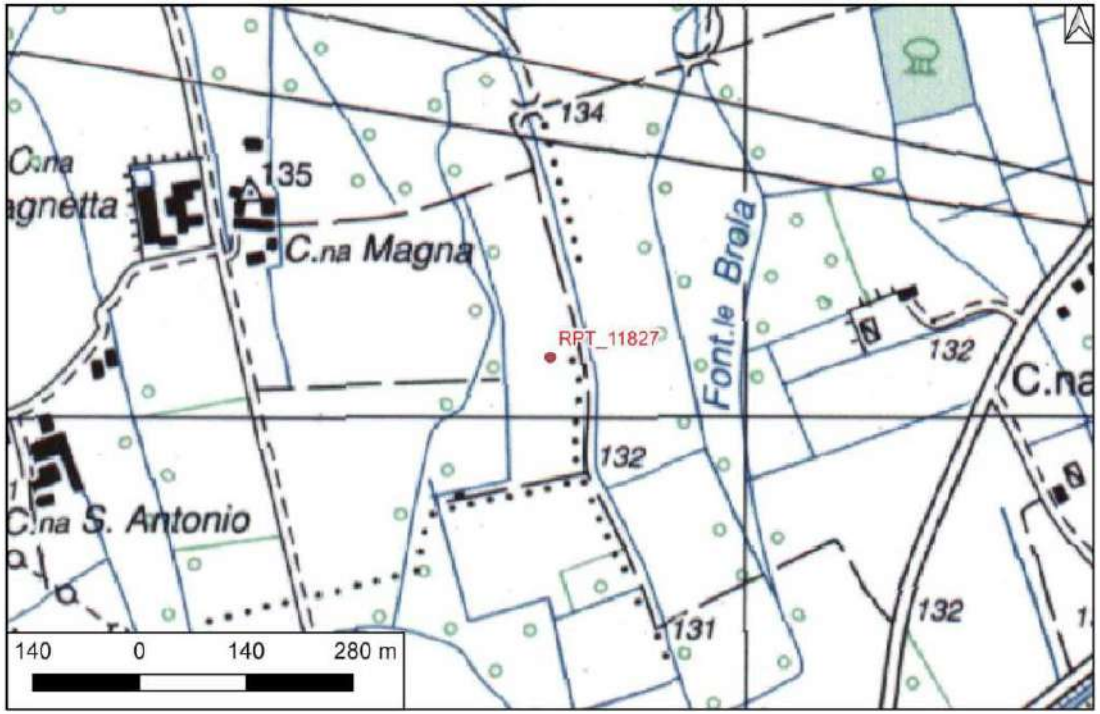

Fraz. Roveda, S. Quirico (RPT_13613)

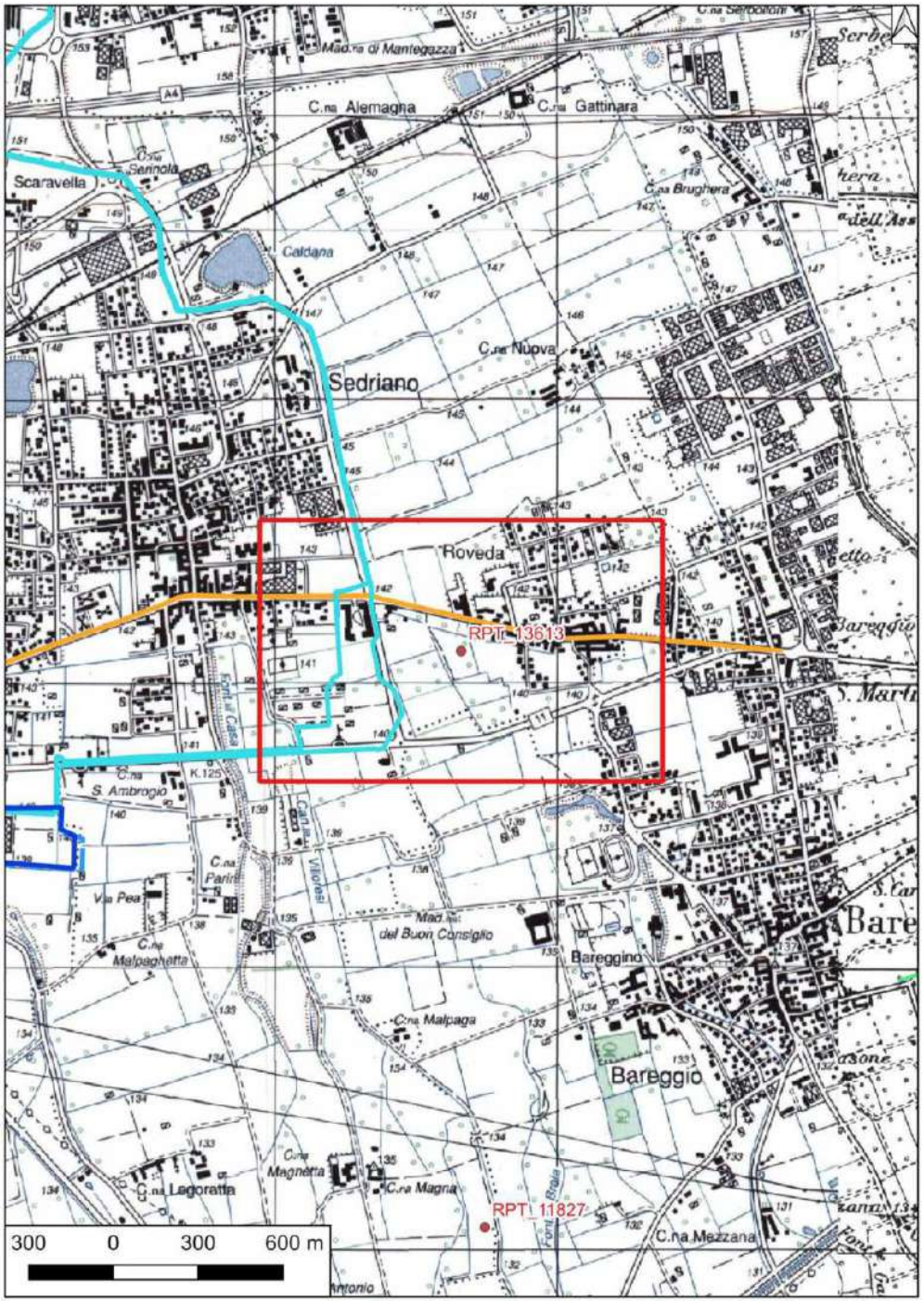

Localizzazione: Sedriano (MI), Roveda,

Definizione e cronologia: area a uso funerario, {tomba}. {16 - Età Medievale (569 - 1492)},

Modalità di individuazione: {dati bibliografici}

Distanza dall'opera in progetto: **Potenziale:** **Rischio relativo:**

Nel 1881 fu rinvenuta presso la località S. Quirico una tomba longobarda datata al VII d.C. Tra i materiali rinvenuti: Spatha; punta di lancia; umbone di scudo da parata con ribattini punzonati

Autore: L. Simone, Titolo: Carta archeologica della Lombardia. Provincia di Milano., Tipologia pubblicazione: Testo inedito, Luogo di pubblicazione:, Anno di pubblicazione:; Autore: P.M. De Marchi, Titolo: Catalogo dei materiali altomedievali delle Civiche Raccolte Archeologiche di Milano, Tipologia pubblicazione: Spoglio (articolo), Luogo di pubblicazione:, Anno di pubblicazione: 1988

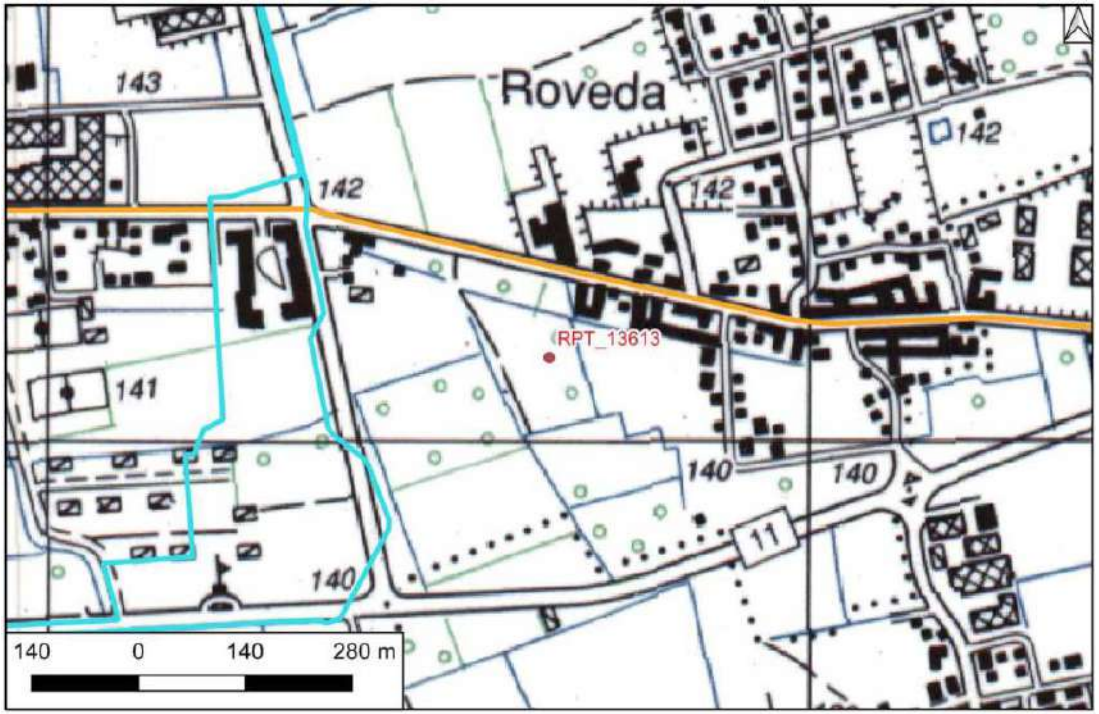

Giardini Villa Venini (RPT_14473)

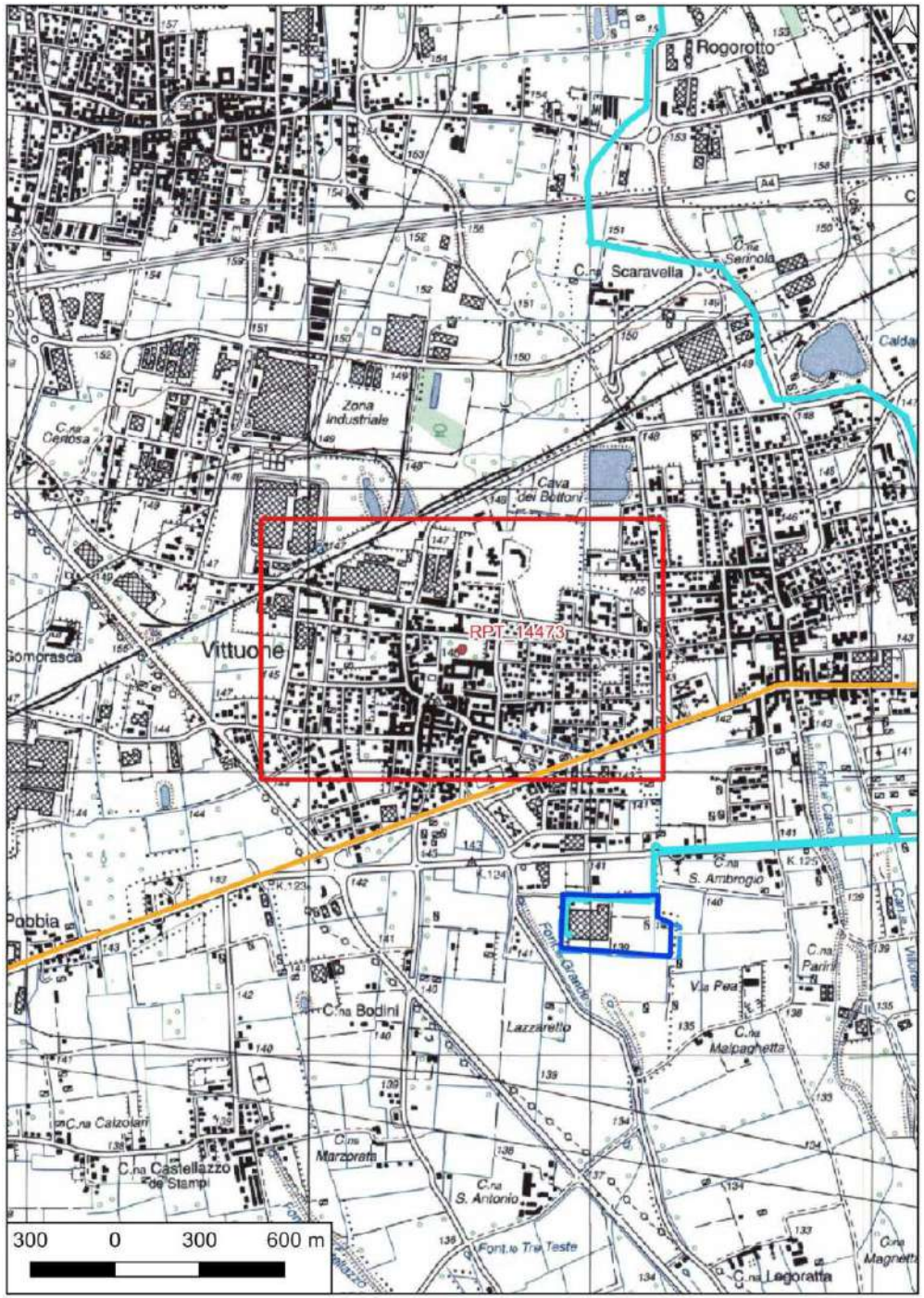

Localizzazione: Vittuone (MI), ,

Definizione e cronologia: area a uso funerario, {necropoli}. {23 - non determinabile},

Modalità di individuazione: {dati bibliografici}

Distanza dall'opera in progetto: **Potenziale:** **Rischio relativo:**

Nel 1868, "...nel giardino del sig. G. Venini...", durante lavori agricoli trovati materiali afferenti a probabili tombe, tutte ad incinerazione, con materiali dal I sec. a.C. al IV sec.

Autore: L. Simone, Titolo: Carta archeologica della Lombardia. Provincia di Milano., Tipologia pubblicazione: Testo inedito, Luogo di pubblicazione:, Anno di pubblicazione:; Autore: Biondelli B., Titolo: Di un nuovo sepolcreto testè scoperto a Vittuone, Tipologia pubblicazione: Spoglio (articolo), Luogo di pubblicazione:, Anno di pubblicazione: 1868; Autore: Tizzoni M., Titolo: I materiali della tarda età del Ferro nelle Civiche Raccolte Archeologiche di Milano\, in Rassegna di Studi del Civico Museo Archeologico e del Gabinetto Numismatico di Milano, Tipologia pubblicazione: Spoglio (articolo), Luogo di pubblicazione:, Anno di pubblicazione: 1984

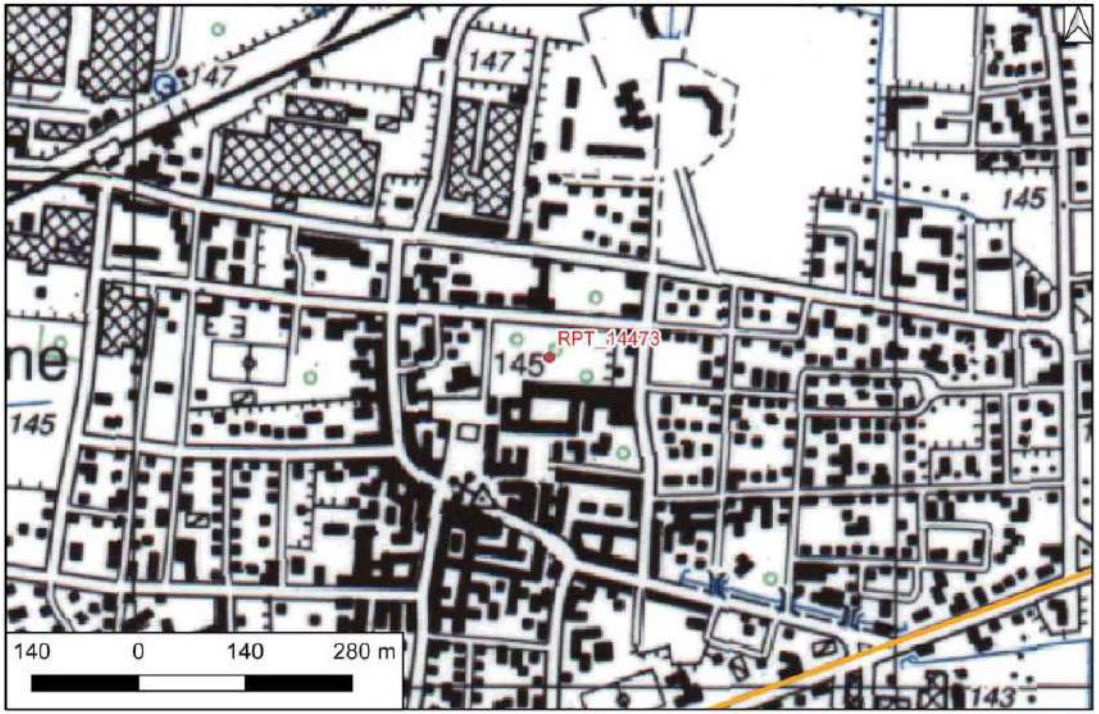

Carta dei siti noti (MOSI), della viabilità antica e delle tracce di centuriazione.

RPT_8308

RPT_8307

RPT_8956

RPT_14473

RPT_13613

150327

RPT_11827

Scala 1:20000

Legenda

Opere in progetto

- Area DC DATA 4
- Area_intervento_fase 1 e 2
- Tracciato elettrodotto
- MOSI_multilinea
- MOSI_multipoint
- MOSI_multipolygon
- Tracciato strada romana Mediolanum-Novaria

0 1.000 2.000 m

Ricognizione 70687b57dd454427967f8d33ee95ca90
Unità di ricognizione RCG001 - Data 2024/11/04

Visibilità del suolo: 1

Copertura del suolo: superficie artificiale - Area edificata.

Opere in progetto

- Area DC DATA 4
- Area_intervento_fase 1 e 2
- Tracciato elettrodotto

RICOGNIZIONI E SCAVI

D_RCG_multipolygon (visibilità) [53]

- 0 (area non accessibile) [6]
- 1 [9]
- 2 [21]
- 3 [9]
- 4 [5]
- 5 [3]

Ricognizione 70687b57dd454427967f8d33ee95ca90
Unità di ricognizione RCG002 - Data 2024/11/04

Visibilità del suolo: 2

Copertura del suolo: superficie boscata e ambiente seminaturale - Vegetazione spontanea.

Opere in progetto

- Area DC DATA 4
- Area_intervento_fase 1 e 2
- Tracciato elettrodotto

RICOGNIZIONI E SCAVI

D_RCG_multipolygon (visibilità) [53]

- 0 (area non accessibile) [6]
- 1 [9]
- 2 [21]
- 3 [9]
- 4 [5]
- 5 [3]

Ricognizione 70687b57dd454427967f8d33ee95ca90

Unità di ricognizione RCG003 - Data 2024/11/04

Visibilità del suolo: 3

Copertura del suolo: superficie boscata e ambiente seminaturale - Vegetazione spontanea.

Opere in progetto

- Area DC DATA 4
- Area_intervento_fase 1 e 2
- Tracciato elettrodotto

RICOGNIZIONI E SCAVI

D_RCG_multipolygon (visibilità) [53]

- 0 (area non accessibile) [6]
- 1 [9]
- 2 [21]
- 3 [9]
- 4 [5]
- 5 [3]

Ricognizione 70687b57dd454427967f8d33ee95ca90

Unità di ricognizione RCG004 - Data 2024/11/04

Visibilità del suolo: 0 (area non accessibile)

Copertura del suolo: superficie artificiale - Abitazione privata.

Opere in progetto

- Area DC DATA 4
- Area_intervento_fase 1 e 2
- Tracciato elettrodotto

RICOGNIZIONI E SCAVI

D_RCG_multipolygon (visibilità) [53]

- 0 (area non accessibile) [6]
- 1 [9]
- 2 [21]
- 3 [9]
- 4 [5]
- 5 [3]

Ricognizione 70687b57dd454427967f8d33ee95ca90

Unità di ricognizione RCG005 - Data 2024/11/04

Visibilità del suolo: 2

Copertura del suolo: superficie boscata e ambiente seminaturale - Vegetazione spontanea.

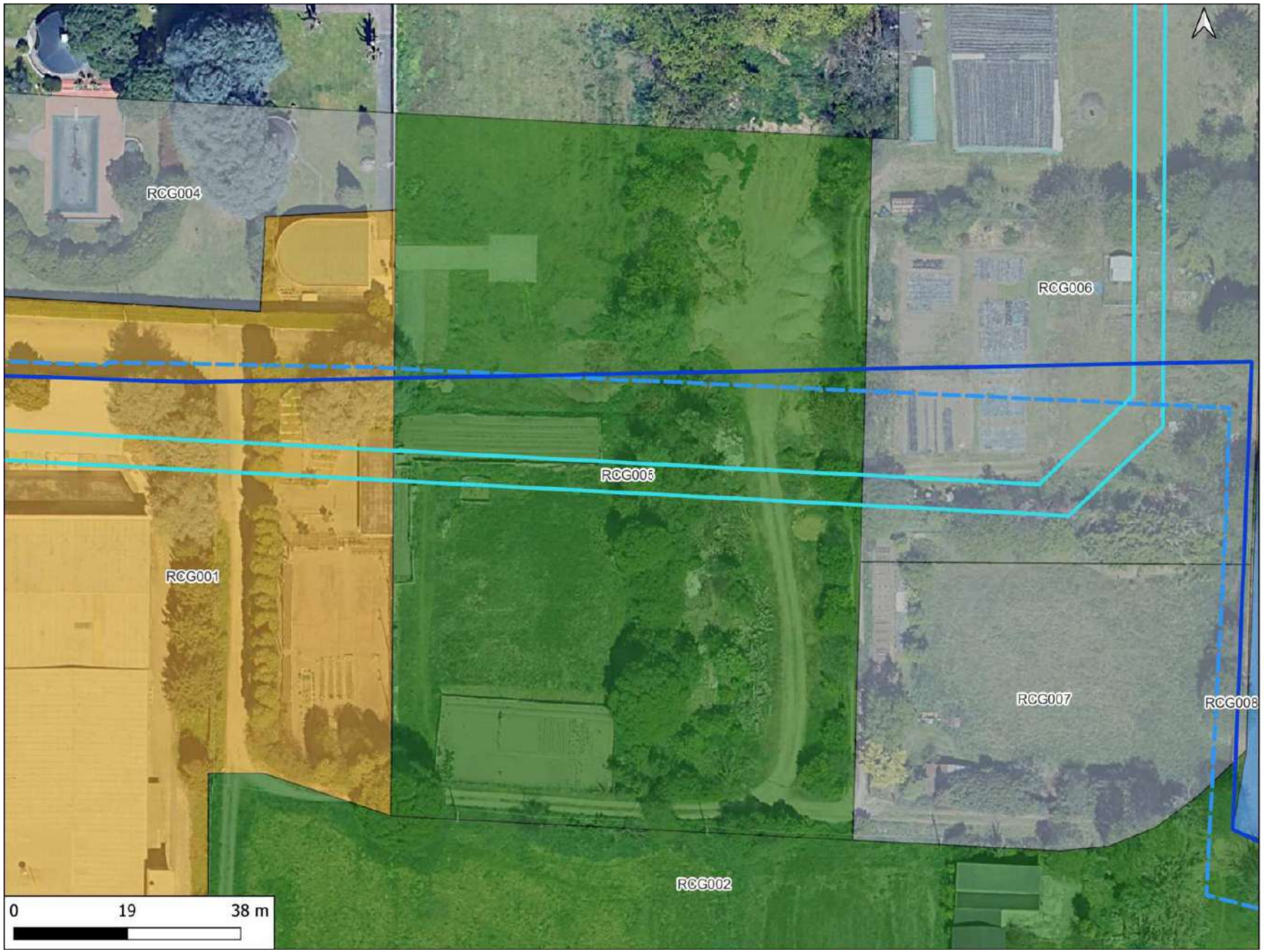

Opere in progetto

- Area DC DATA 4
- Area_intervento_fase 1 e 2
- Tracciato elettrodotto

RICOGNIZIONI E SCAVI

D_RCG_multipolygon (visibilità) [53]

- 0 (area non accessibile) [6]
- 1 [9]
- 2 [21]
- 3 [9]
- 4 [5]
- 5 [3]

Ricognizione 70687b57dd454427967f8d33ee95ca90
Unità di ricognizione RCG006 - Data 2024/11/04

Visibilità del suolo: 0 (area non accessibile)

Copertura del suolo: superficie boscata e ambiente seminaturale - Vegetazione spontanea.

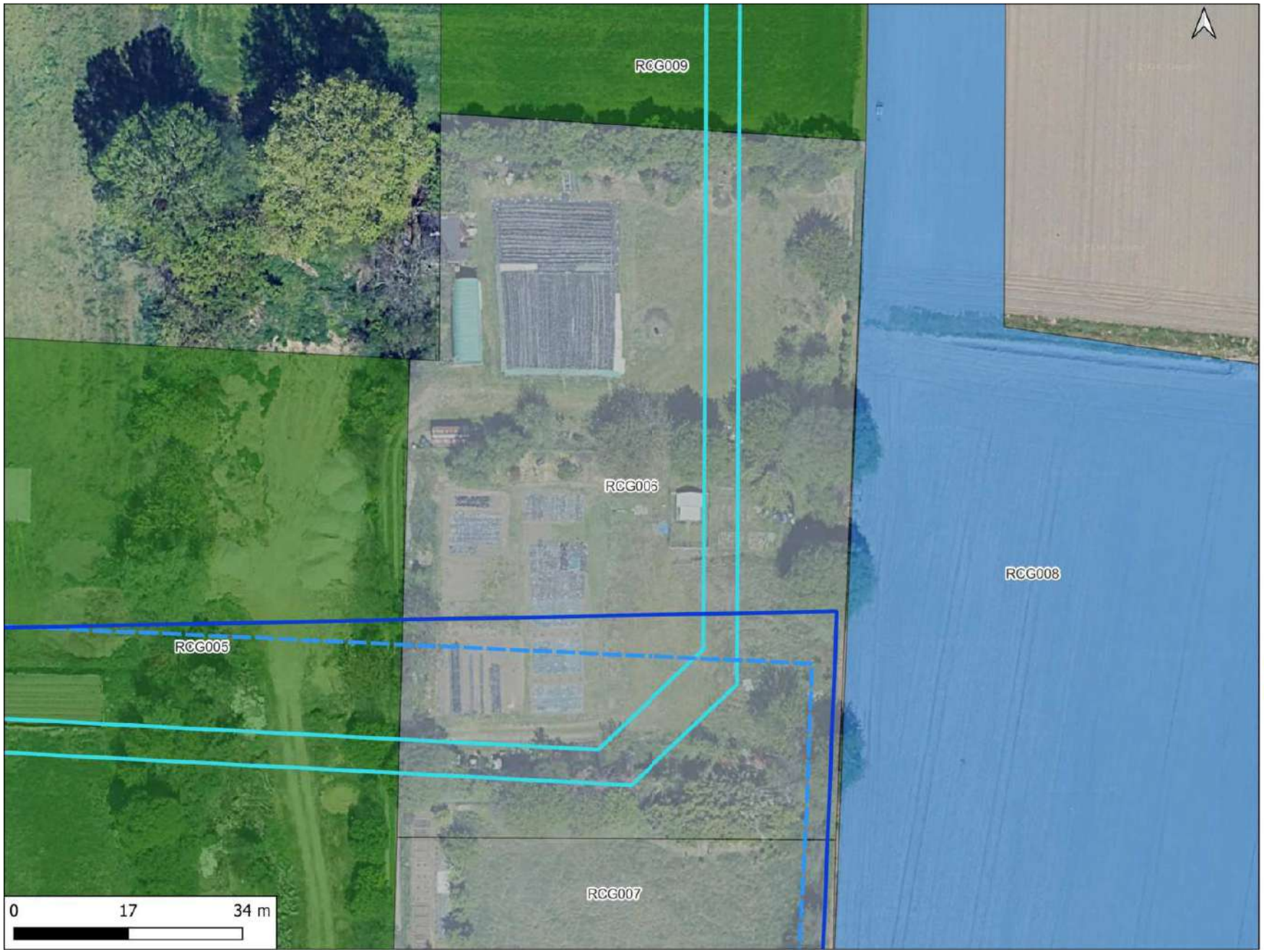

Opere in progetto
- Area DC DATA 4
- Area_intervento_fase 1 e 2
- Tracciato elettrodotto

RICOGNIZIONI E SCAVI

D_RCG_multipolygon (visibilità) [53]
- 0 (area non accessibile) [6]
- 1 [9]
- 2 [21]
- 3 [9]
- 4 [5]
- 5 [3]

Ricognizione 70687b57dd454427967f8d33ee95ca90

Unità di ricognizione RCG007 - Data 2024/11/04

Visibilità del suolo: 0 (area non accessibile)

Copertura del suolo: superficie boscata e ambiente seminaturale - Vegetazione spontanea.

Opere in progetto

- Area DC DATA 4
- Area_intervento_fase 1 e 2
- Tracciato elettrodotto

RICOGNIZIONI E SCAVI

D_RCG_multipolygon (visibilità) [53]

- 0 (area non accessibile) [6]
- 1 [9]
- 2 [21]
- 3 [9]
- 4 [5]
- 5 [3]

Ricognizione 70687b57dd454427967f8d33ee95ca90

Unità di ricognizione RCG008 - Data 2024/11/04

Visibilità del suolo: 3

Copertura del suolo: superficie agricola utilizzata - Seminativo, stoppie.

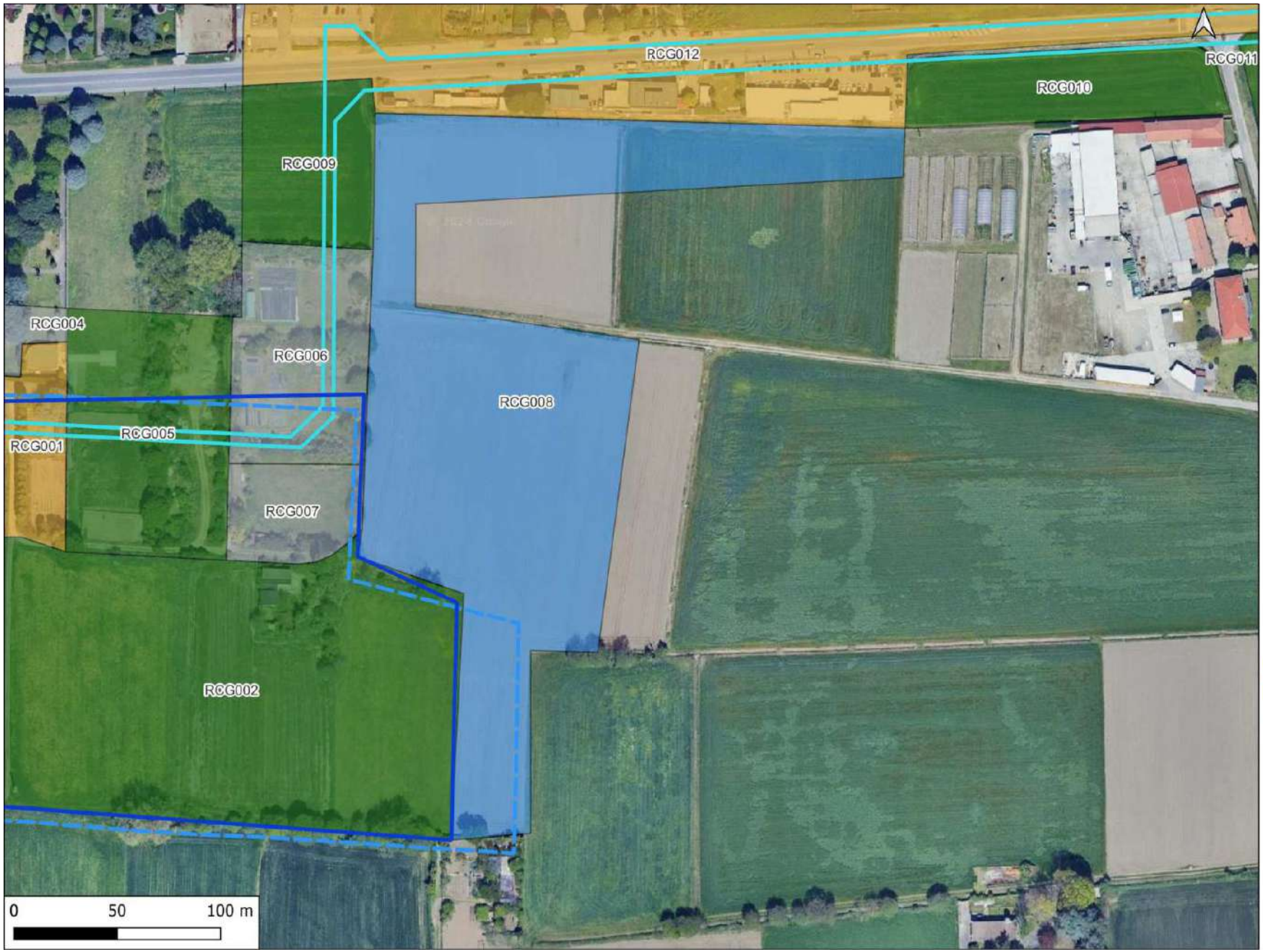

Opere in progetto

- Area DC DATA 4
- Area_intervento_fase 1 e 2
- Tracciato elettrodotto

RICOGNIZIONI E SCAVI

D_RCG_multipolygon (visibilità) [53]

- 0 (area non accessibile) [6]
- 1 [9]
- 2 [21]
- 3 [9]
- 4 [5]
- 5 [3]

Ricognizione 70687b57dd454427967f8d33ee95ca90

Unità di ricognizione RCG009 - Data 2024/11/04

Visibilità del suolo: 2

Copertura del suolo: superficie boscata e ambiente seminaturale - Vegetazione spontanea.

Opere in progetto

- Area DC DATA 4
- Area_intervento_fase 1 e 2
- Tracciato elettrodotto

RICOGNIZIONI E SCAVI

D_RCG_multipolygon (visibilità) [53]

- 0 (area non accessibile) [6]
- 1 [9]
- 2 [21]
- 3 [9]
- 4 [5]
- 5 [3]

Ricognizione 70687b57dd454427967f8d33ee95ca90

Unità di ricognizione RCG010 - Data 2024/11/04

Visibilità del suolo: 2

Copertura del suolo: superficie agricola utilizzata - Arborato, frutteto.

Opere in progetto

- Area DC DATA 4
- Area_intervento_fase 1 e 2
- Tracciato elettrodotto

RICOGNIZIONI E SCAVI

D_RCG_multipolygon (visibilità) [53]

- 0 (area non accessibile) [6]
- 1 [9]
- 2 [21]
- 3 [9]
- 4 [5]
- 5 [3]

Ricognizione 70687b57dd454427967f8d33ee95ca90

Unità di ricognizione RCG011 - Data 2024/11/04

Visibilità del suolo: 2

Copertura del suolo: superficie agricola utilizzata - Seminativo, stoppie.

Opere in progetto

- Area DC DATA 4
- Area_intervento_fase 1 e 2
- Tracciato elettrodotto

RICOGNIZIONI E SCAVI

D_RCG_multipolygon (visibilità) [53]

- 0 (area non accessibile) [6]
- 1 [9]
- 2 [21]
- 3 [9]
- 4 [5]
- 5 [3]

Ricognizione 70687b57dd454427967f8d33ee95ca90

Unità di ricognizione RCG012 - Data 2024/11/04

Visibilità del suolo: 1

Copertura del suolo: superficie artificiale - Area edificata.

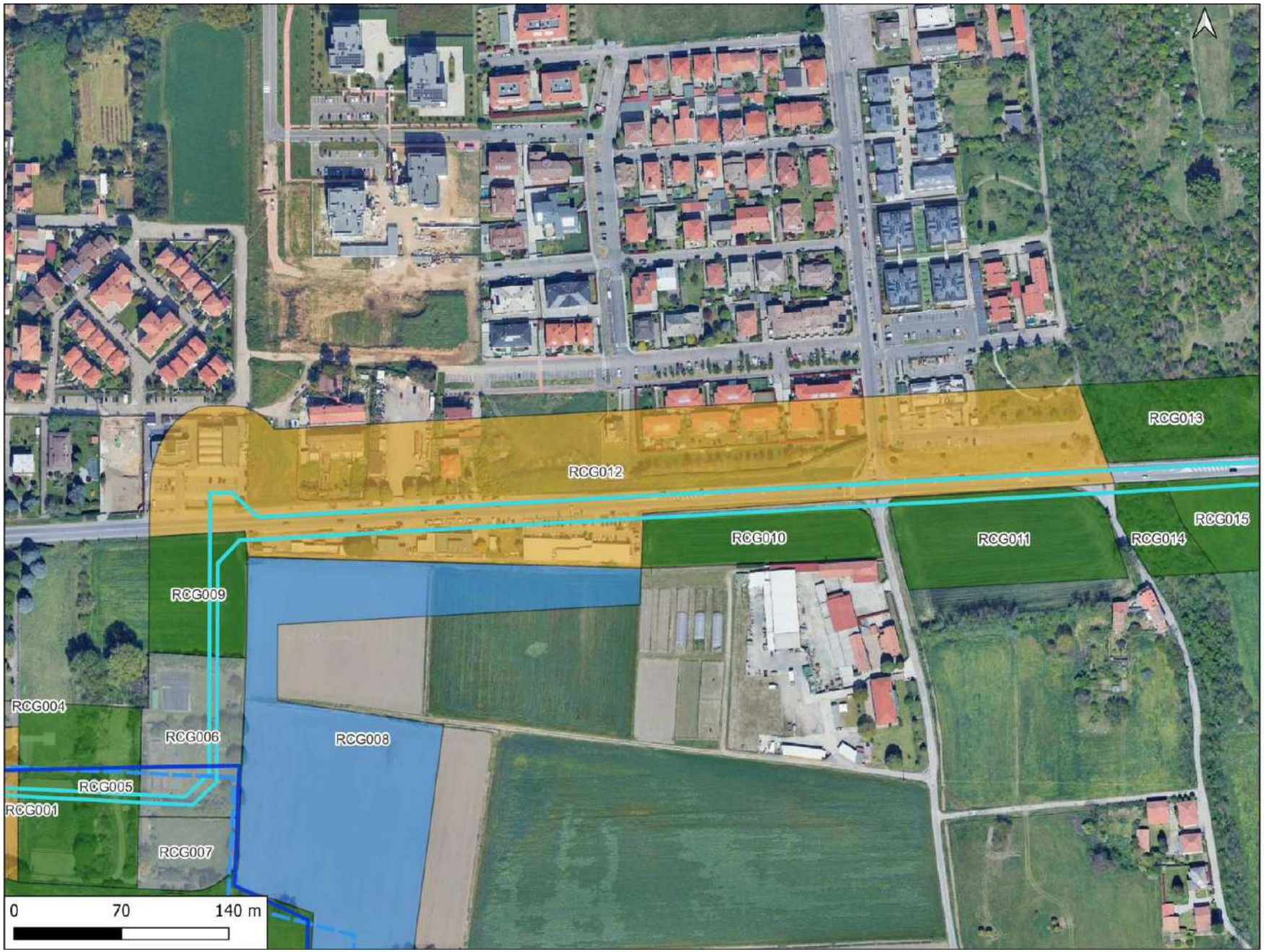

Opere in progetto

- Area DC DATA 4
- Area_intervento_fase 1 e 2
- Tracciato elettrodotto

RICOGNIZIONI E SCAVI

D_RCG_multipolygon (visibilità) [53]

- 0 (area non accessibile) [6]
- 1 [9]
- 2 [21]
- 3 [9]
- 4 [5]
- 5 [3]

Ricognizione 70687b57dd454427967f8d33ee95ca90

Unità di ricognizione RCG013 - Data 2024/11/04

Visibilità del suolo: 2

Copertura del suolo: superficie boscata e ambiente seminaturale - Area boscata.

Opere in progetto

- Area DC DATA 4
- Area_intervento_fase 1 e 2
- Tracciato elettrodotto

RICOGNIZIONI E SCAVI

D_RCG_multipolygon (visibilità) [53]

- 0 (area non accessibile) [6]
- 1 [9]
- 2 [21]
- 3 [9]
- 4 [5]
- 5 [3]

Ricognizione 70687b57dd454427967f8d33ee95ca90
Unità di ricognizione RCG014 - Data 2024/11/04

Visibilità del suolo: 2

Copertura del suolo: superficie boscata e ambiente seminaturale - Area boscata.

Opere in progetto
- Area DC DATA 4
- Area_intervento_fase 1 e 2
- Tracciato elettrodotto

RICOGNIZIONI E SCAVI

D_RCG_multipolygon (visibilità) [53]
- 0 (area non accessibile) [6]
- 1 [9]
- 2 [21]
- 3 [9]
- 4 [5]
- 5 [3]

Ricognizione 70687b57dd454427967f8d33ee95ca90
Unità di ricognizione RCG015 - Data 2024/11/04

Visibilità del suolo: 2

Copertura del suolo: superficie agricola utilizzata - Seminativo, stoppie.

Opere in progetto

- Area DC DATA 4
- Area_intervento_fase 1 e 2
- Tracciato elettrodotto

RICOGNIZIONI E SCAVI

D_RCG_multipolygon (visibilità) [53]

- 0 (area non accessibile) [6]
- 1 [9]
- 2 [21]
- 3 [9]
- 4 [5]
- 5 [3]

Ricognizione 70687b57dd454427967f8d33ee95ca90

Unità di ricognizione RCG016 - Data 2024/11/04

Visibilità del suolo: 2

Copertura del suolo: superficie boscata e ambiente seminaturale - Vegetazione spontanea.

Opere in progetto

- Area DC DATA 4
- Area_intervento_fase 1 e 2
- Tracciato elettrodotto

RICOGNIZIONI E SCAVI

D_RCG_multipolygon (visibilità) [53]

- 0 (area non accessibile) [6]
- 1 [9]
- 2 [21]
- 3 [9]
- 4 [5]
- 5 [3]

Ricognizione 70687b57dd454427967f8d33ee95ca90

Unità di ricognizione RCG017 - Data 2024/11/04

Visibilità del suolo: 1

Copertura del suolo: superficie artificiale - Area edificata.

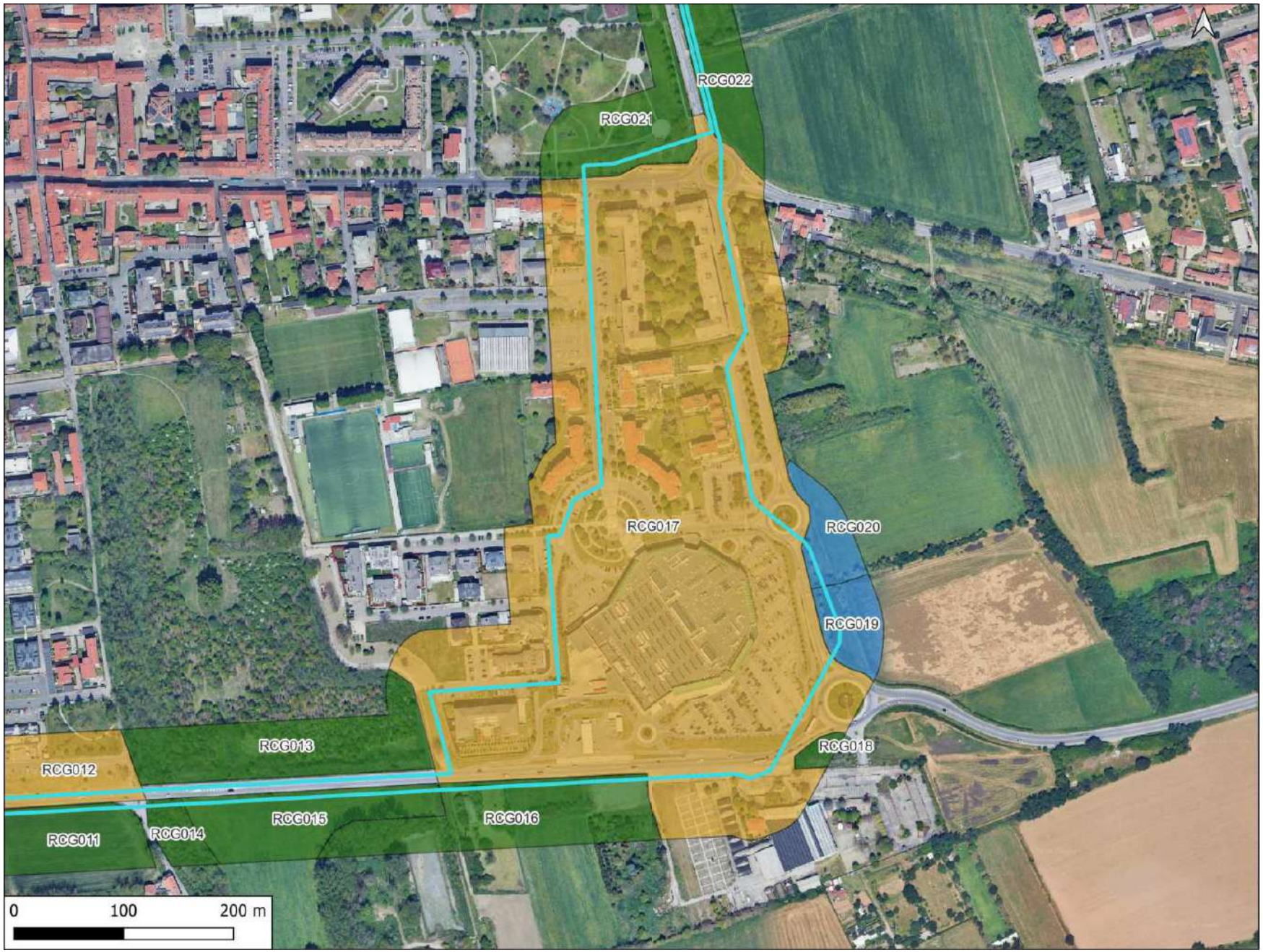

Opere in progetto

- Area DC DATA 4
- Area_intervento_fase 1 e 2
- Tracciato elettrodotto

RICOGNIZIONI E SCAVI

D_RCG_multipolygon (visibilità) [53]

- 0 (area non accessibile) [6]
- 1 [9]
- 2 [21]
- 3 [9]
- 4 [5]
- 5 [3]

Ricognizione 70687b57dd454427967f8d33ee95ca90

Unità di ricognizione RCG018 - Data 2024/11/04

Visibilità del suolo: 2

Copertura del suolo: superficie boscata e ambiente seminaturale - Vegetazione spontanea.

Opere in progetto

- Area DC DATA 4
- Area_intervento_fase 1 e 2
- Tracciato elettrodotto

RICOGNIZIONI E SCAVI

D_RCG_multipolygon (visibilità) [53]

- 0 (area non accessibile) [6]
- 1 [9]
- 2 [21]
- 3 [9]
- 4 [5]
- 5 [3]

Ricognizione 70687b57dd454427967f8d33ee95ca90
Unità di ricognizione RCG019 - Data 2024/11/04

Visibilità del suolo: 3

Copertura del suolo: superficie agricola utilizzata - Seminativo, stoppie.

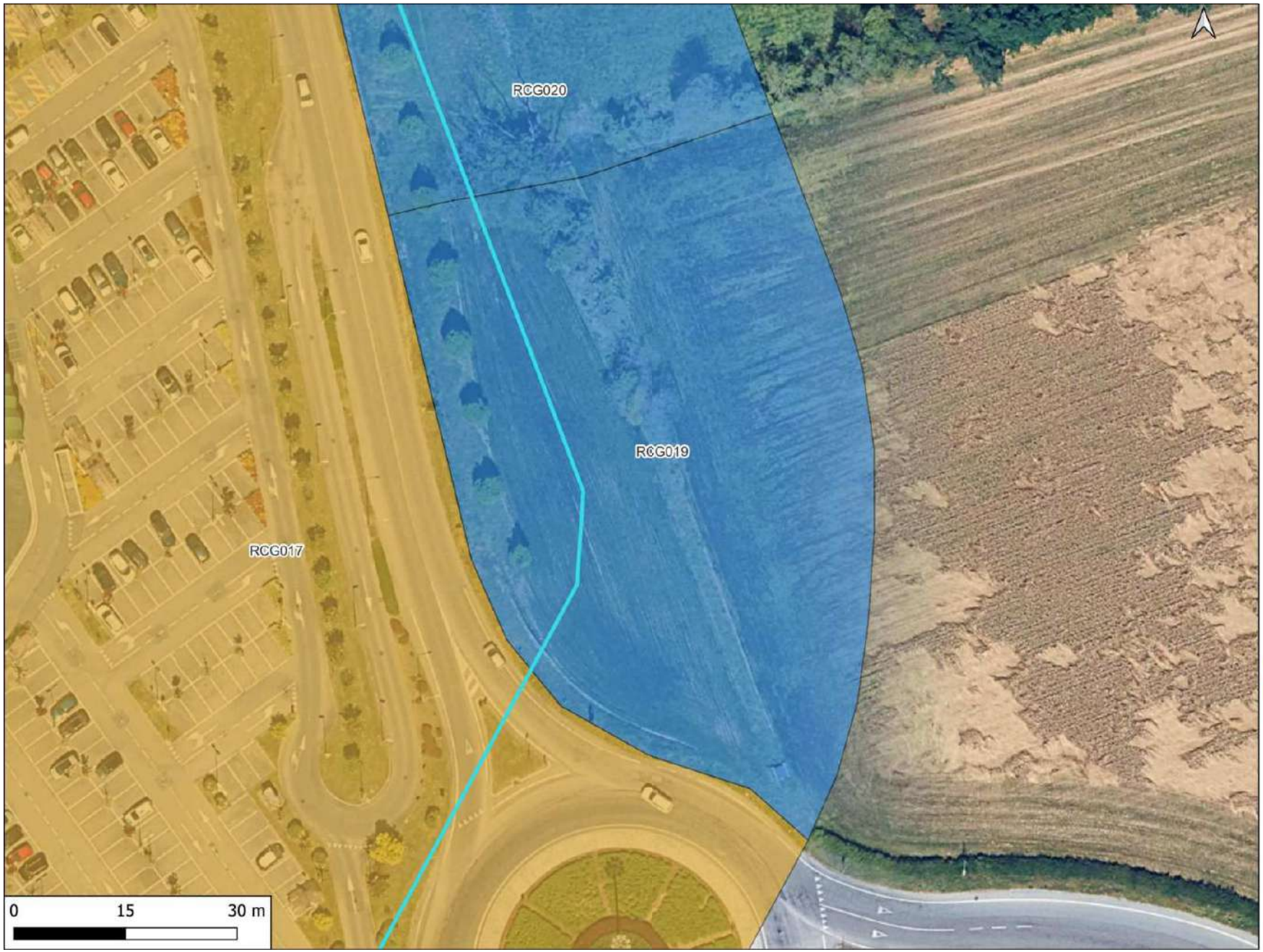

Opere in progetto

- Area DC DATA 4
- Area_intervento_fase 1 e 2
- Tracciato elettrodotto

RICOGNIZIONI E SCAVI

D_RCG_multipolygon (visibilità) [53]

- 0 (area non accessibile) [6]
- 1 [9]
- 2 [21]
- 3 [9]
- 4 [5]
- 5 [3]

Ricognizione 70687b57dd454427967f8d33ee95ca90
Unità di ricognizione RCG020 - Data 2024/11/04

Visibilità del suolo: 3

Copertura del suolo: superficie agricola utilizzata - Seminativo, stoppie.

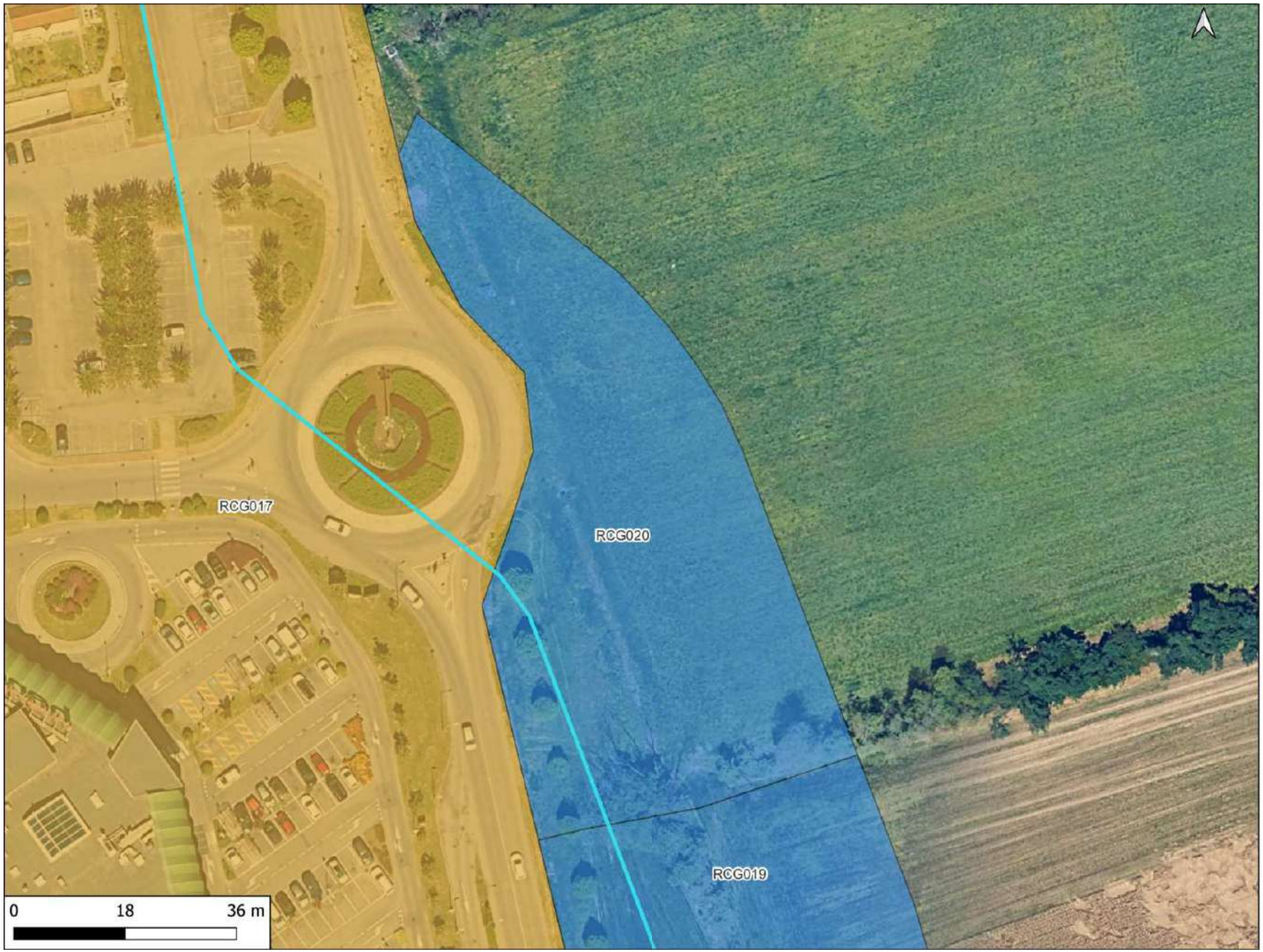

Opere in progetto

- Area DC DATA 4
- Area_intervento_fase 1 e 2
- Tracciato elettrodotto

RICOGNIZIONI E SCAVI

D_RCG_multipolygon (visibilità) [53]

- 0 (area non accessibile) [6]
- 1 [9]
- 2 [21]
- 3 [9]
- 4 [5]
- 5 [3]

Ricognizione 70687b57dd454427967f8d33ee95ca90

Unità di ricognizione RCG021 - Data 2024/11/05

Visibilità del suolo: 2

Copertura del suolo: superficie boscata e ambiente seminaturale - Vegetazione spontanea.

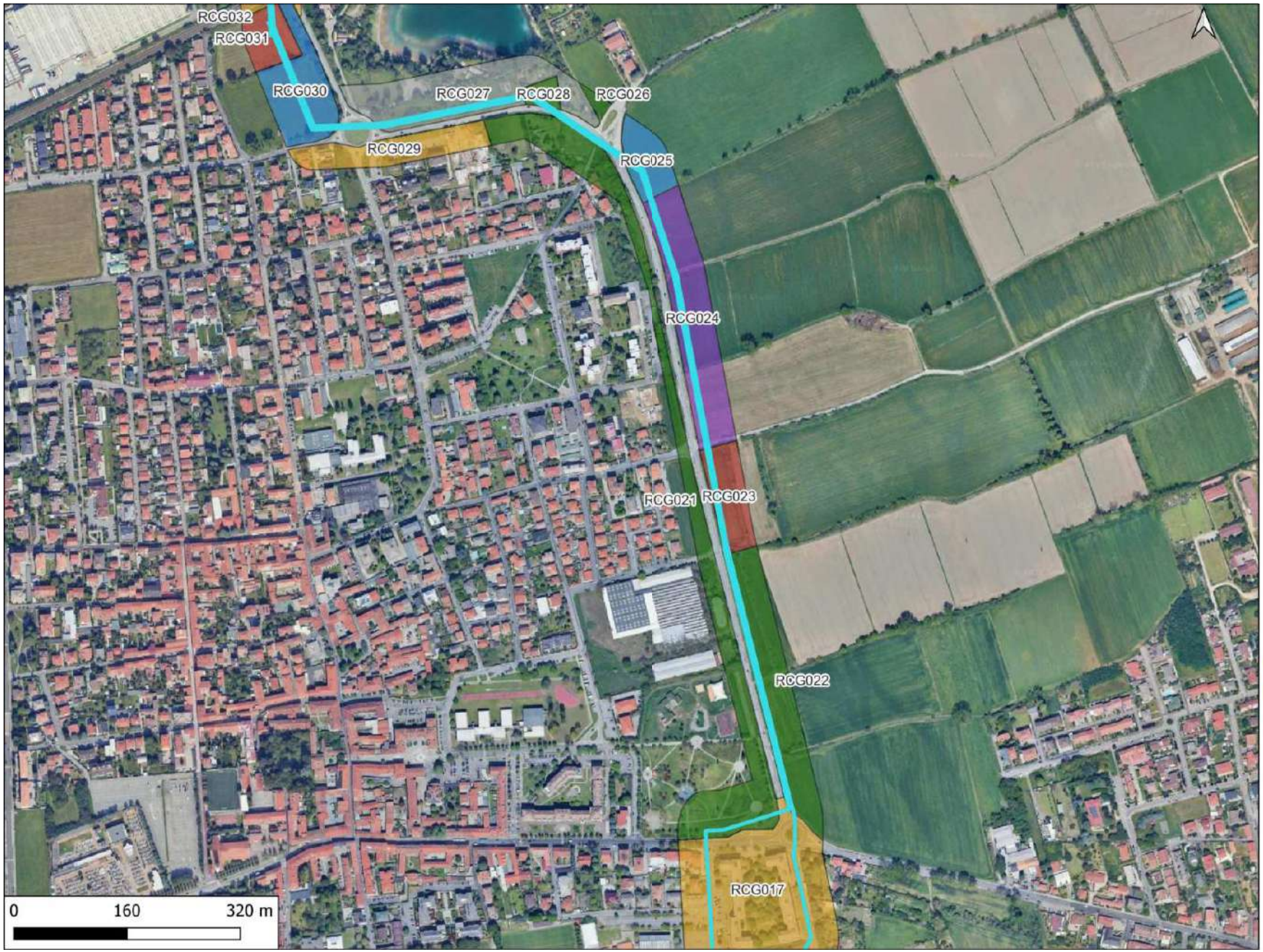

Opere in progetto

- Area DC DATA 4
- Area_intervento_fase 1 e 2
- Tracciato elettrodotto

RICOGNIZIONI E SCAVI

D_RCG_multipolygon (visibilità) [53]

- 0 (area non accessibile) [6]
- 1 [9]
- 2 [21]
- 3 [9]
- 4 [5]
- 5 [3]

Ricognizione 70687b57dd454427967f8d33ee95ca90

Unità di ricognizione RCG022 - Data 2024/11/05

Visibilità del suolo: 2

Copertura del suolo: superficie boscata e ambiente seminaturale - Vegetazione spontanea.

Opere in progetto

- Area DC DATA 4
- Area_intervento_fase 1 e 2
- Tracciato elettrodotto

RICOGNIZIONI E SCAVI

D_RCG_multipolygon (visibilità) [53]

- 0 (area non accessibile) [6]
- 1 [9]
- 2 [21]
- 3 [9]
- 4 [5]
- 5 [3]

Ricognizione 70687b57dd454427967f8d33ee95ca90

Unità di ricognizione RCG023 - Data 2024/11/05

Visibilità del suolo: 5

Copertura del suolo: superficie agricola utilizzata - Superficie arata.

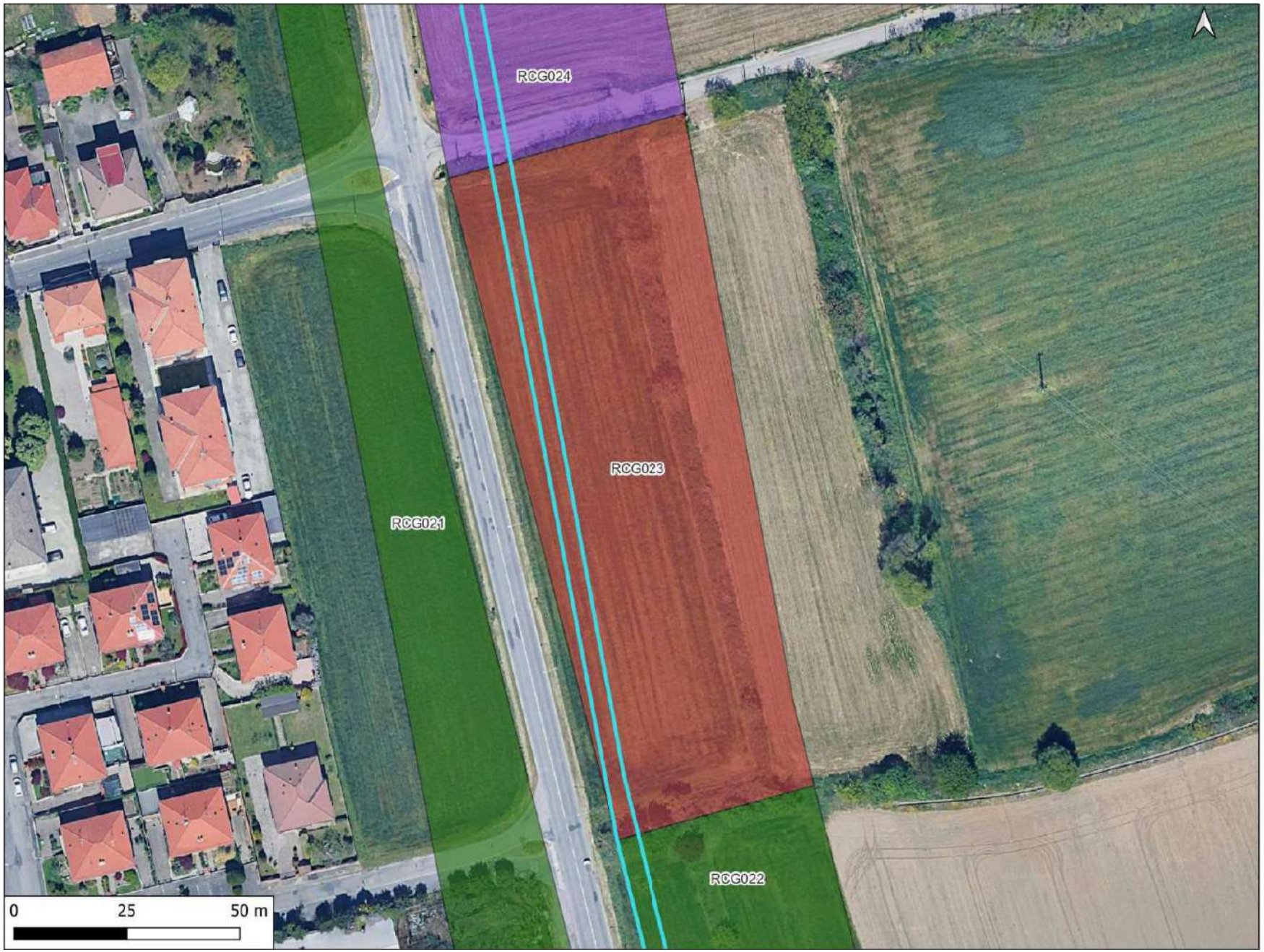

Opere in progetto

- Area DC DATA 4
- Area_intervento_fase 1 e 2
- Tracciato elettrodotto

RICOGNIZIONI E SCAVI

D_RCG_multipolygon (visibilità) [53]

- 0 (area non accessibile) [6]
- 1 [9]
- 2 [21]
- 3 [9]
- 4 [5]
- 5 [3]

Ricognizione 70687b57dd454427967f8d33ee95ca90

Unità di ricognizione RCG024 - Data 2024/11/05

Visibilità del suolo: 4

Copertura del suolo: superficie agricola utilizzata - Seminativo, cereali.

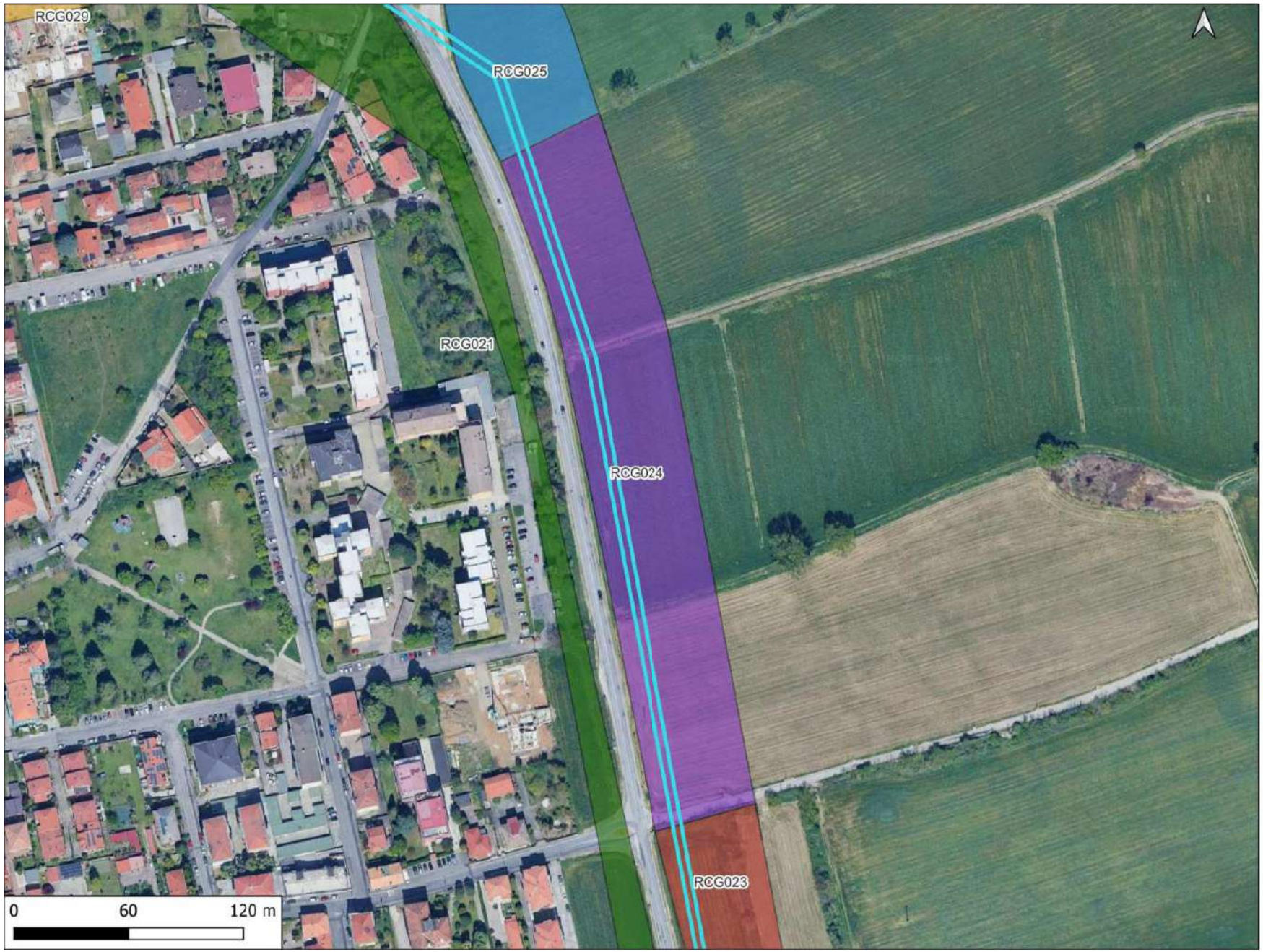

Opere in progetto

- Area DC DATA 4
- Area_intervento_fase 1 e 2
- Tracciato elettrodotto

RICOGNIZIONI E SCAVI

D_RCG_multipolygon (visibilità) [53]

- 0 (area non accessibile) [6]
- 1 [9]
- 2 [21]
- 3 [9]
- 4 [5]
- 5 [3]

Ricognizione 70687b57dd454427967f8d33ee95ca90

Unità di ricognizione RCG025 - Data 2024/11/05

Visibilità del suolo: 3

Copertura del suolo: superficie boscata e ambiente seminaturale - Vegetazione spontanea.

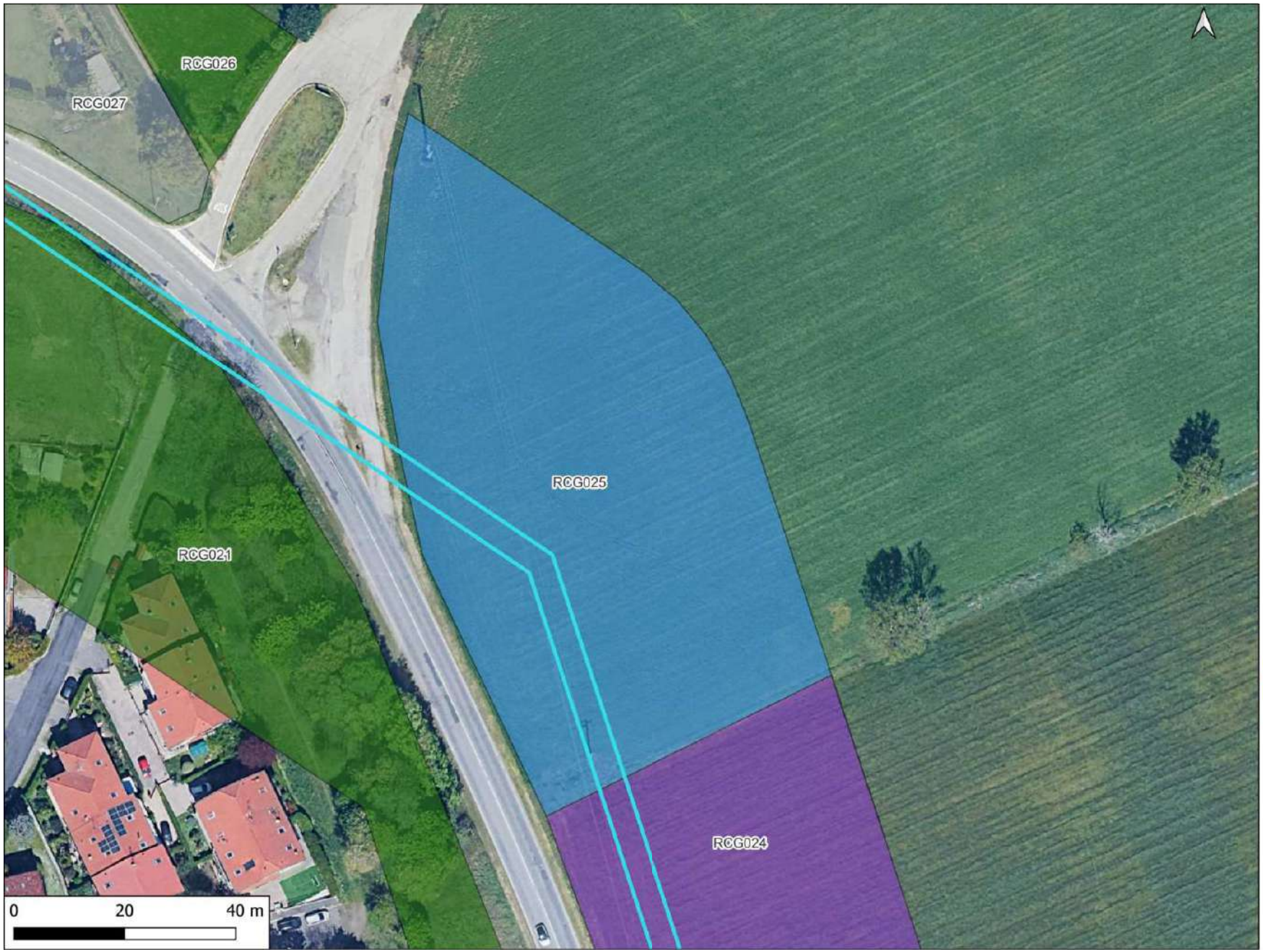

Opere in progetto

- Area DC DATA 4
- Area_intervento_fase 1 e 2
- Tracciato elettrodotto

RICOGNIZIONI E SCAVI

D_RCG_multipolygon (visibilità) [53]

- 0 (area non accessibile) [6]
- 1 [9]
- 2 [21]
- 3 [9]
- 4 [5]
- 5 [3]

Ricognizione 70687b57dd454427967f8d33ee95ca90

Unità di ricognizione RCG026 - Data 2024/11/05

Visibilità del suolo: 2

Copertura del suolo: superficie boscata e ambiente seminaturale - Vegetazione spontanea.

Opere in progetto

- Area DC DATA 4
- Area_intervento_fase 1 e 2
- Tracciato elettrodotto

RICOGNIZIONI E SCAVI

D_RCG_multipolygon (visibilità) [53]

- 0 (area non accessibile) [6]
- 1 [9]
- 2 [21]
- 3 [9]
- 4 [5]
- 5 [3]

Ricognizione 70687b57dd454427967f8d33ee95ca90

Unità di ricognizione RCG027 - Data 2024/11/06

Visibilità del suolo: 0 (area non accessibile)

Copertura del suolo: superficie boscata e ambiente seminaturale - Vegetazione spontanea.

Opere in progetto

- Area DC DATA 4
- Area_intervento_fase 1 e 2
- Tracciato elettrodotto

RICOGNIZIONI E SCAVI

D_RCG_multipolygon (visibilità) [53]

- 0 (area non accessibile) [6]
- 1 [9]
- 2 [21]
- 3 [9]
- 4 [5]
- 5 [3]

Ricognizione 70687b57dd454427967f8d33ee95ca90

Unità di ricognizione RCG028 - Data 2024/11/06

Visibilità del suolo: 2

Copertura del suolo: superficie boscata e ambiente seminaturale - Vegetazione spontanea.

Opere in progetto

- Area DC DATA 4
- Area_intervento_fase 1 e 2
- Tracciato elettrodotto

RICOGNIZIONI E SCAVI

D_RCG_multipolygon (visibilità) [53]

- 0 (area non accessibile) [6]
- 1 [9]
- 2 [21]
- 3 [9]
- 4 [5]
- 5 [3]

Ricognizione 70687b57dd454427967f8d33ee95ca90

Unità di ricognizione RCG029 - Data 2024/11/06

Visibilità del suolo: 1

Copertura del suolo: superficie artificiale - Area edificata

Opere in progetto

- Area DC DATA 4
- Area_intervento_fase 1 e 2
- Tracciato elettrodotto

RICOGNIZIONI E SCAVI

D_RCG_multipolygon (visibilità) [53]

- 0 (area non accessibile) [6]
- 1 [9]
- 2 [21]
- 3 [9]
- 4 [5]
- 5 [3]

Ricognizione 70687b57dd454427967f8d33ee95ca90

Unità di ricognizione RCG030 - Data 2024/11/06

Visibilità del suolo: 3

Copertura del suolo: superficie boscata e ambiente seminaturale - Vegetazione spontanea.

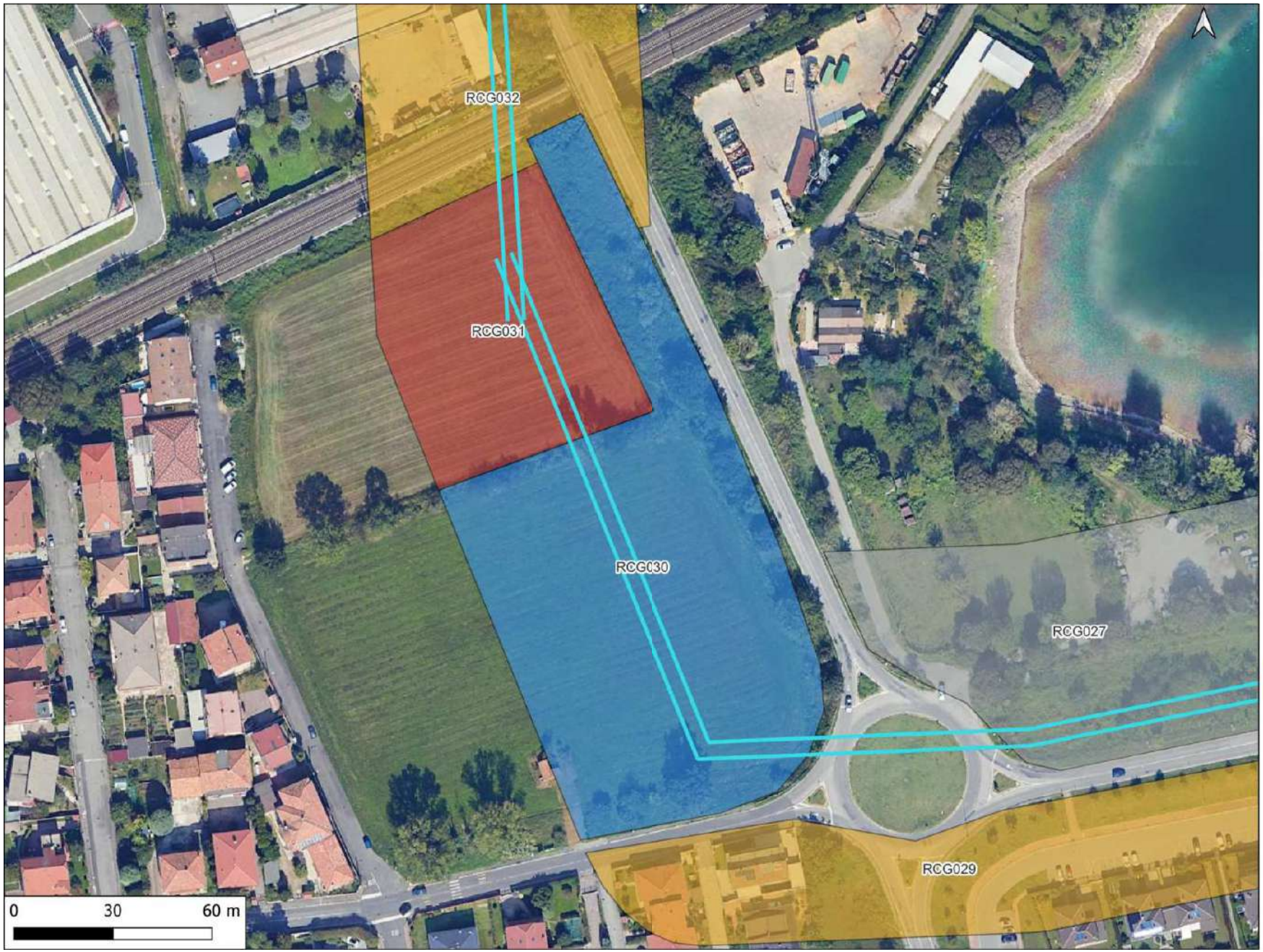

Opere in progetto

- Area DC DATA 4
- Area_intervento_fase 1 e 2
- Tracciato elettrodotto

RICOGNIZIONI E SCAVI

D_RCG_multipolygon (visibilità) [53]

- 0 (area non accessibile) [6]
- 1 [9]
- 2 [21]
- 3 [9]
- 4 [5]
- 5 [3]

Ricognizione 70687b57dd454427967f8d33ee95ca90

Unità di ricognizione RCG031 - Data 2024/11/06

Visibilità del suolo: 5

Copertura del suolo: superficie agricola utilizzata - Superficie arata.

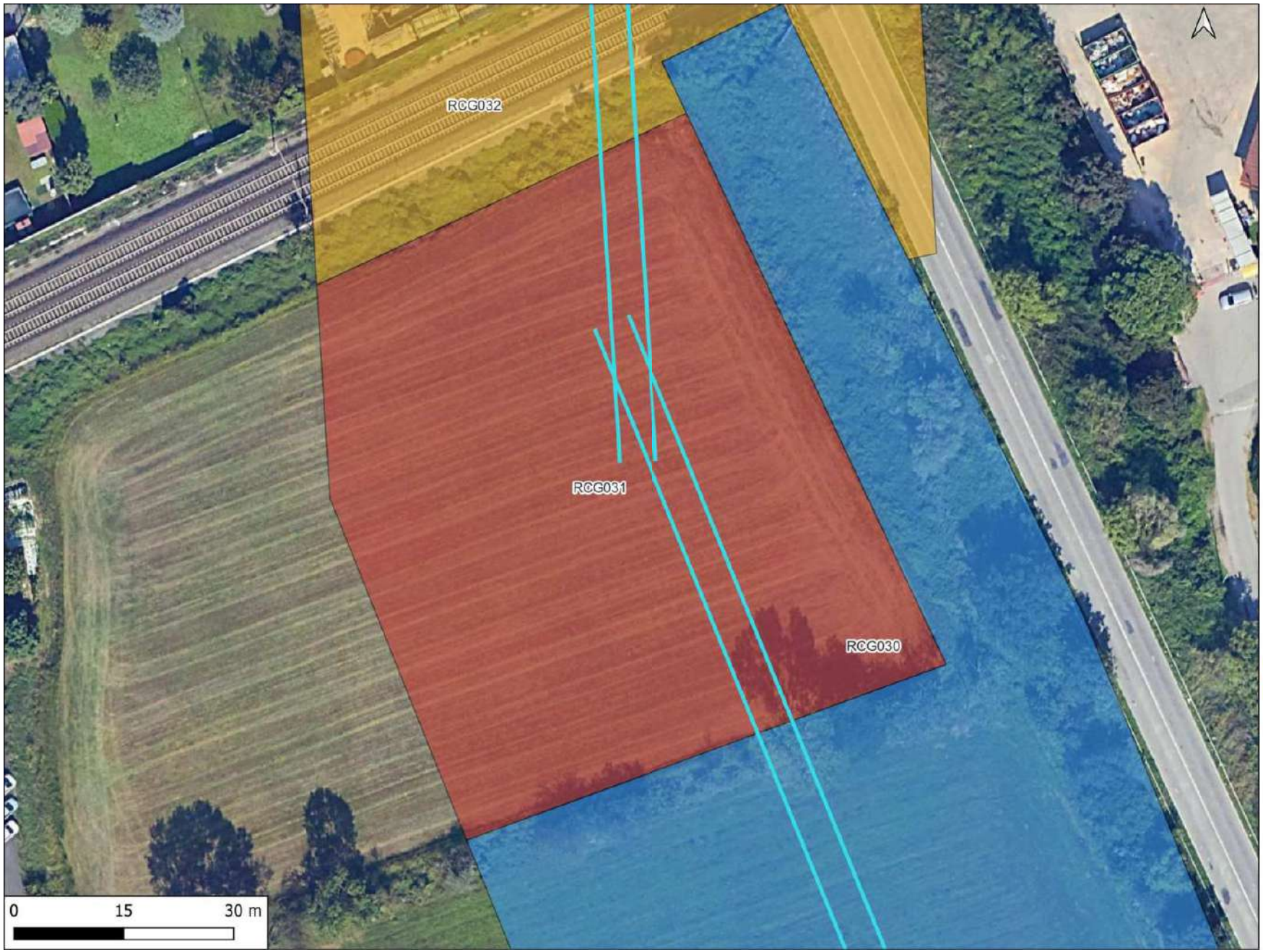

Opere in progetto

- Area DC DATA 4
- Area_intervento_fase 1 e 2
- Tracciato elettrodotto

RICOGNIZIONI E SCAVI

D_RCG_multipolygon (visibilità) [53]

- 0 (area non accessibile) [6]
- 1 [9]
- 2 [21]
- 3 [9]
- 4 [5]
- 5 [3]

Ricognizione 70687b57dd454427967f8d33ee95ca90

Unità di ricognizione RCG032 - Data 2024/11/06

Visibilità del suolo: 1

Copertura del suolo: superficie artificiale - Area edificata.

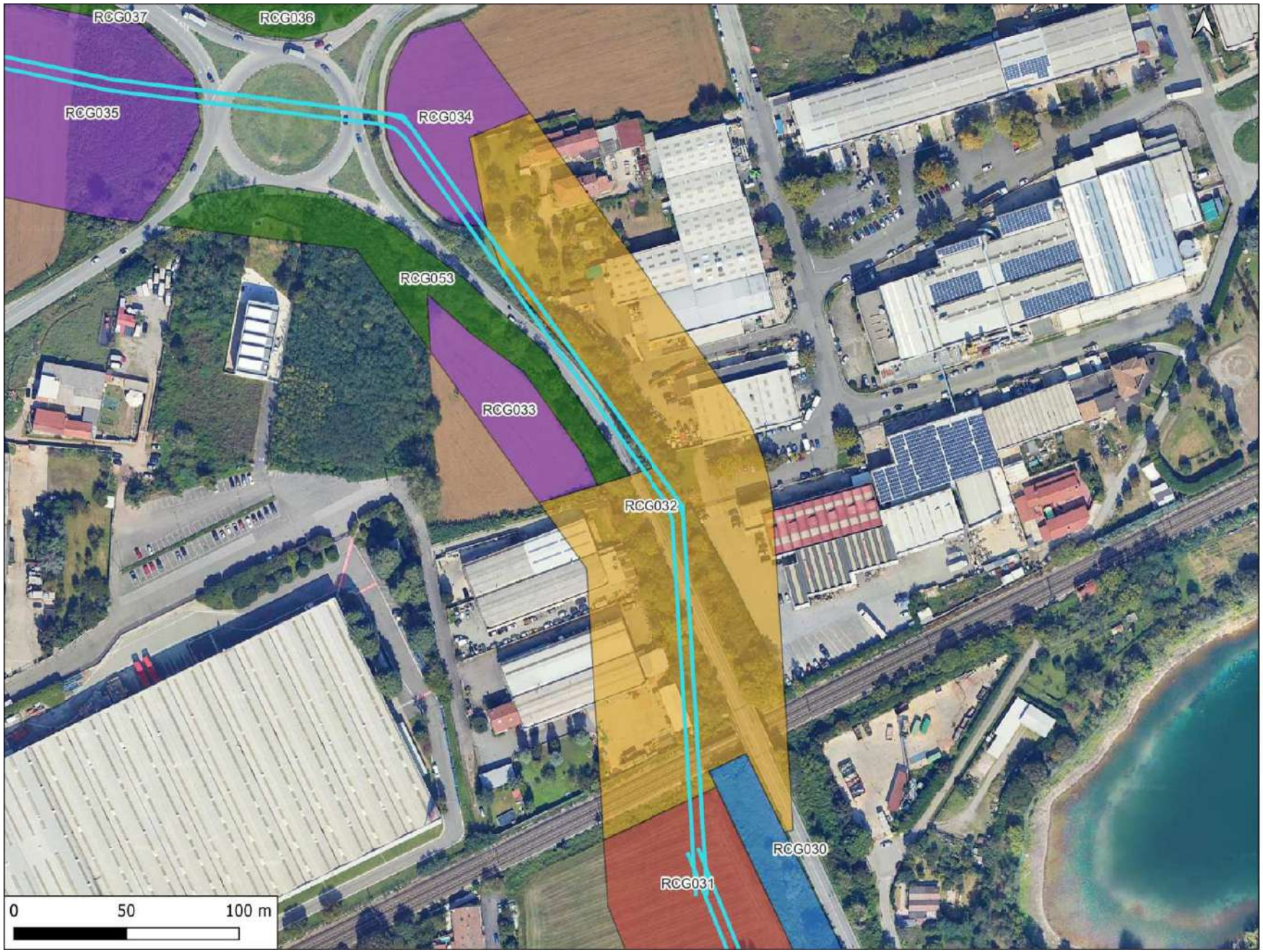

Opere in progetto

- Area DC DATA 4
- Area_intervento_fase 1 e 2
- Tracciato elettrodotto

RICOGNIZIONI E SCAVI

D_RCG_multipolygon (visibilità) [53]

- 0 (area non accessibile) [6]
- 1 [9]
- 2 [21]
- 3 [9]
- 4 [5]
- 5 [3]

Ricognizione 70687b57dd454427967f8d33ee95ca90

Unità di ricognizione RCG033 - Data 2024/11/06

Visibilità del suolo: 4

Copertura del suolo: superficie agricola utilizzata - Seminativo, cereali.

Opere in progetto

- Area DC DATA 4
- Area_intervento_fase 1 e 2
- Tracciato elettrodotto

RICOGNIZIONI E SCAVI

D_RCG_multipolygon (visibilità) [53]

- 0 (area non accessibile) [6]
- 1 [9]
- 2 [21]
- 3 [9]
- 4 [5]
- 5 [3]

Ricognizione 70687b57dd454427967f8d33ee95ca90

Unità di ricognizione RCG034 - Data 2024/11/06

Visibilità del suolo: 4

Copertura del suolo: superficie agricola utilizzata - Seminativo, cereali.

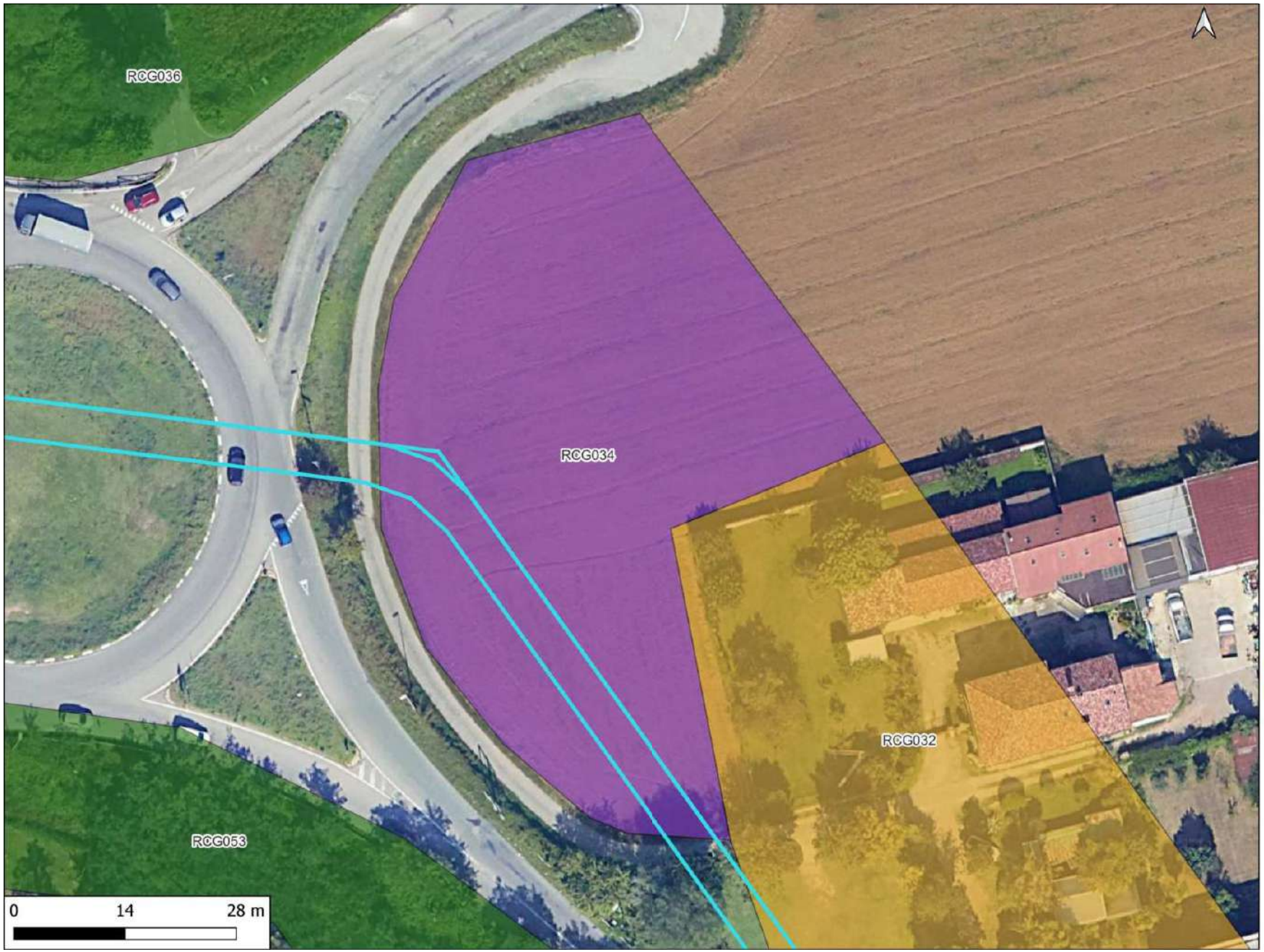

Opere in progetto

- Area DC DATA 4
- Area_intervento_fase 1 e 2
- Tracciato elettrodotto

RICOGNIZIONI E SCAVI

D_RCG_multipolygon (visibilità) [53]

- 0 (area non accessibile) [6]
- 1 [9]
- 2 [21]
- 3 [9]
- 4 [5]
- 5 [3]

Ricognizione 70687b57dd454427967f8d33ee95ca90

Unità di ricognizione RCG035 - Data 2024/11/06

Visibilità del suolo: 4

Copertura del suolo: superficie agricola utilizzata - Seminativo, cereali.

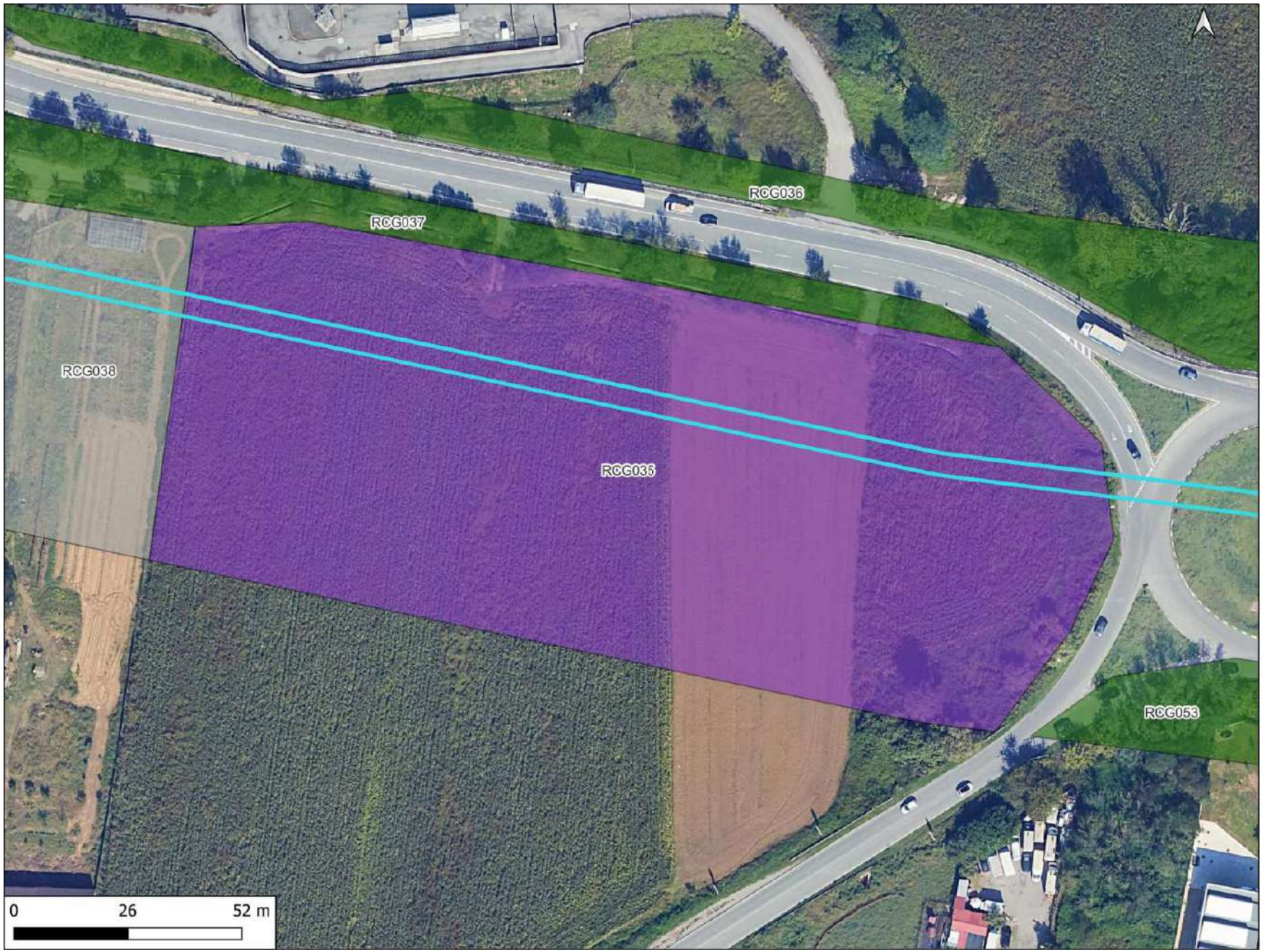

Opere in progetto

- Area DC DATA 4
- Area_intervento_fase 1 e 2
- Tracciato elettrodotto

RICOGNIZIONI E SCAVI

D_RCG_multipolygon (visibilità) [53]

- 0 (area non accessibile) [6]
- 1 [9]
- 2 [21]
- 3 [9]
- 4 [5]
- 5 [3]

Ricognizione 70687b57dd454427967f8d33ee95ca90

Unità di ricognizione RCG036 - Data 2024/11/06

Visibilità del suolo: 2

Copertura del suolo: superficie boscata e ambiente seminaturale - Vegetazione spontanea.

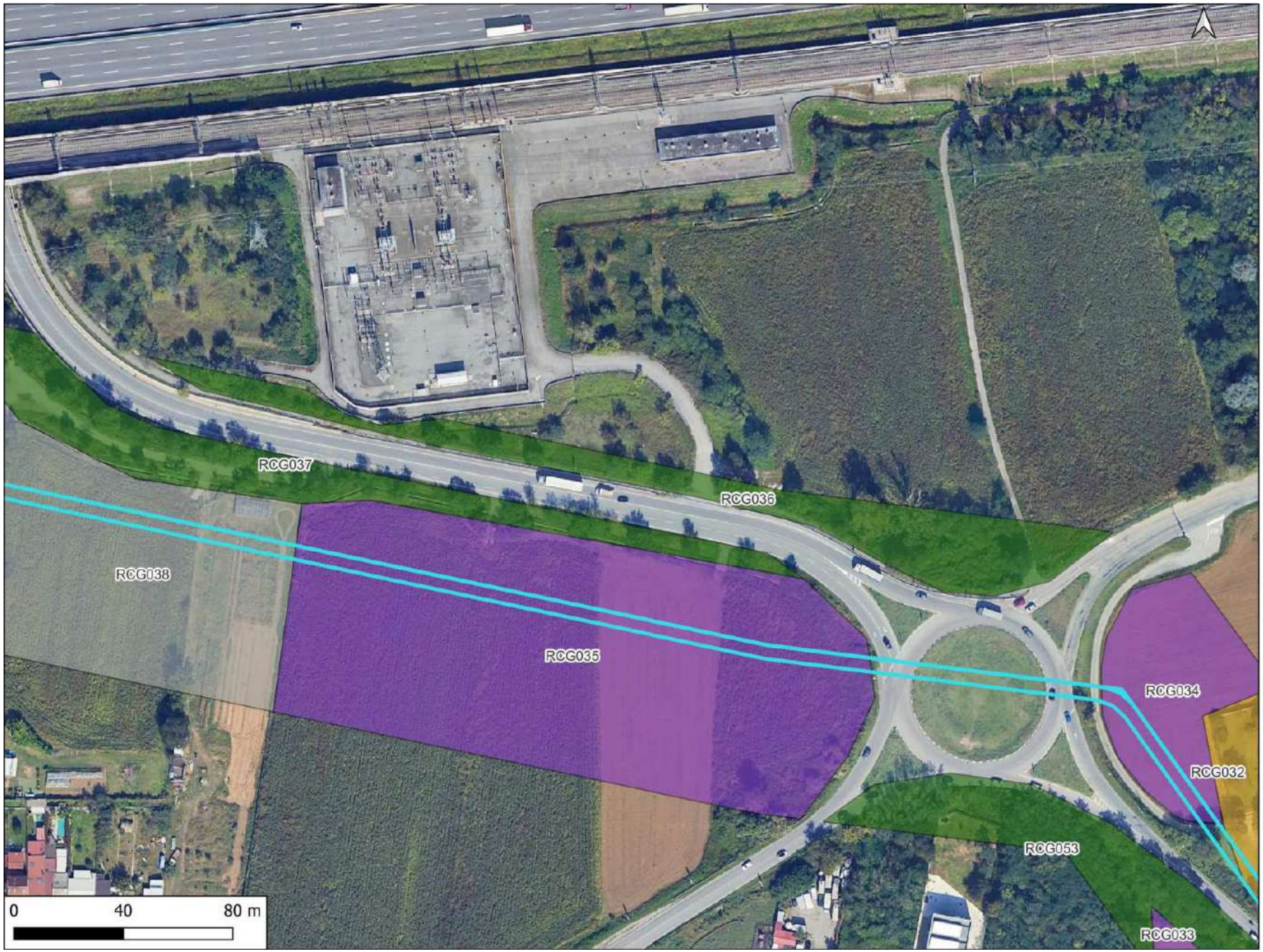

Opere in progetto

- Area DC DATA 4
- Area_intervento_fase 1 e 2
- Tracciato elettrodotto

RICOGNIZIONI E SCAVI

D_RCG_multipolygon (visibilità) [53]

- 0 (area non accessibile) [6]
- 1 [9]
- 2 [21]
- 3 [9]
- 4 [5]
- 5 [3]

Ricognizione 70687b57dd454427967f8d33ee95ca90

Unità di ricognizione RCG037 - Data 2024/11/06

Visibilità del suolo: 2

Copertura del suolo: superficie boscata e ambiente seminaturale - Vegetazione spontanea.

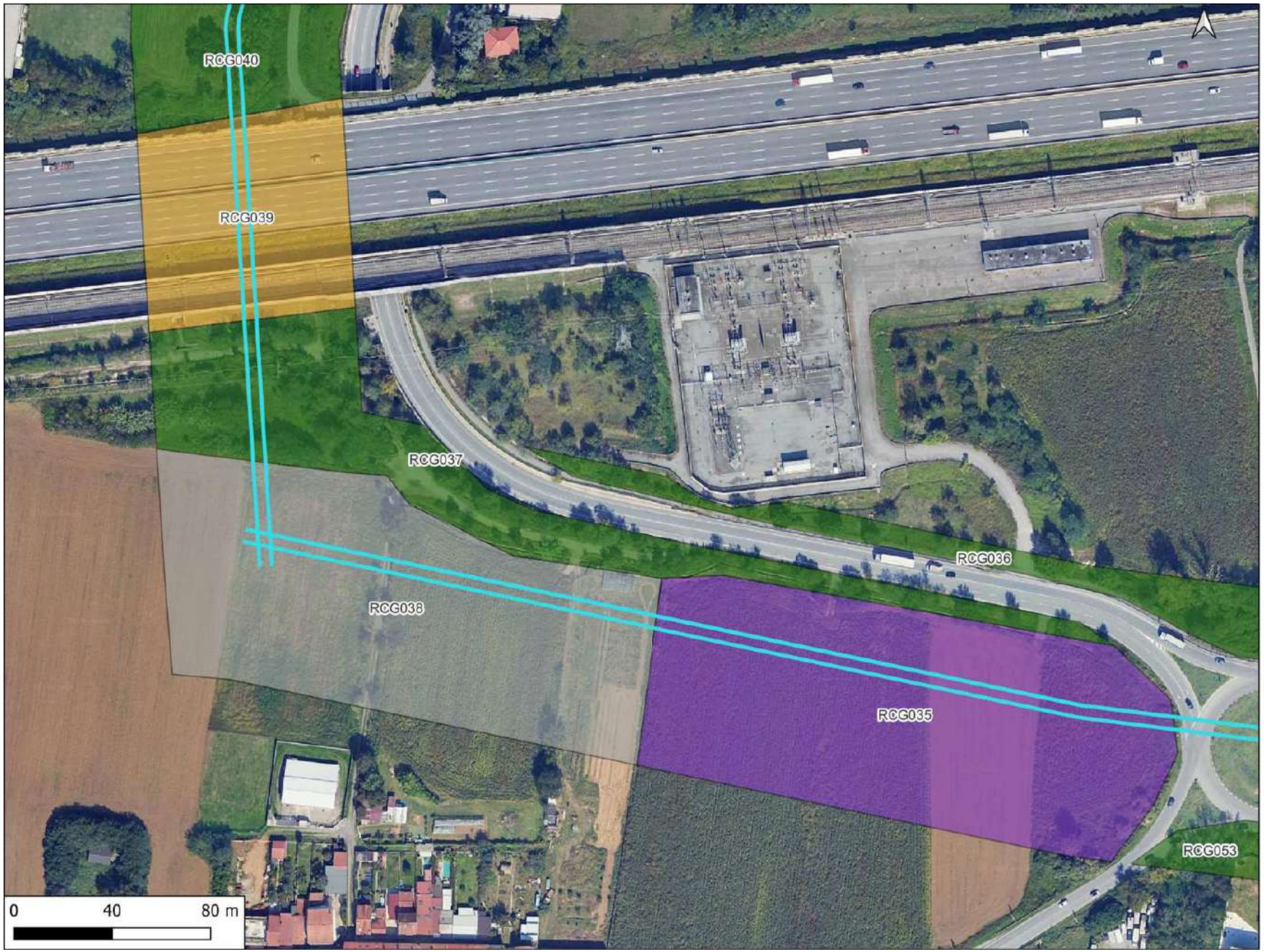

Opere in progetto

- Area DC DATA 4
- Area_intervento_fase 1 e 2
- Tracciato elettrodotto

RICOGNIZIONI E SCAVI

D_RCG_multipolygon (visibilità) [53]

- 0 (area non accessibile) [6]
- 1 [9]
- 2 [21]
- 3 [9]
- 4 [5]
- 5 [3]

Ricognizione 70687b57dd454427967f8d33ee95ca90

Unità di ricognizione RCG038 - Data 2024/11/06

Visibilità del suolo: 0 (area non accessibile)

Copertura del suolo: superficie agricola utilizzata - Seminativo, cereali.

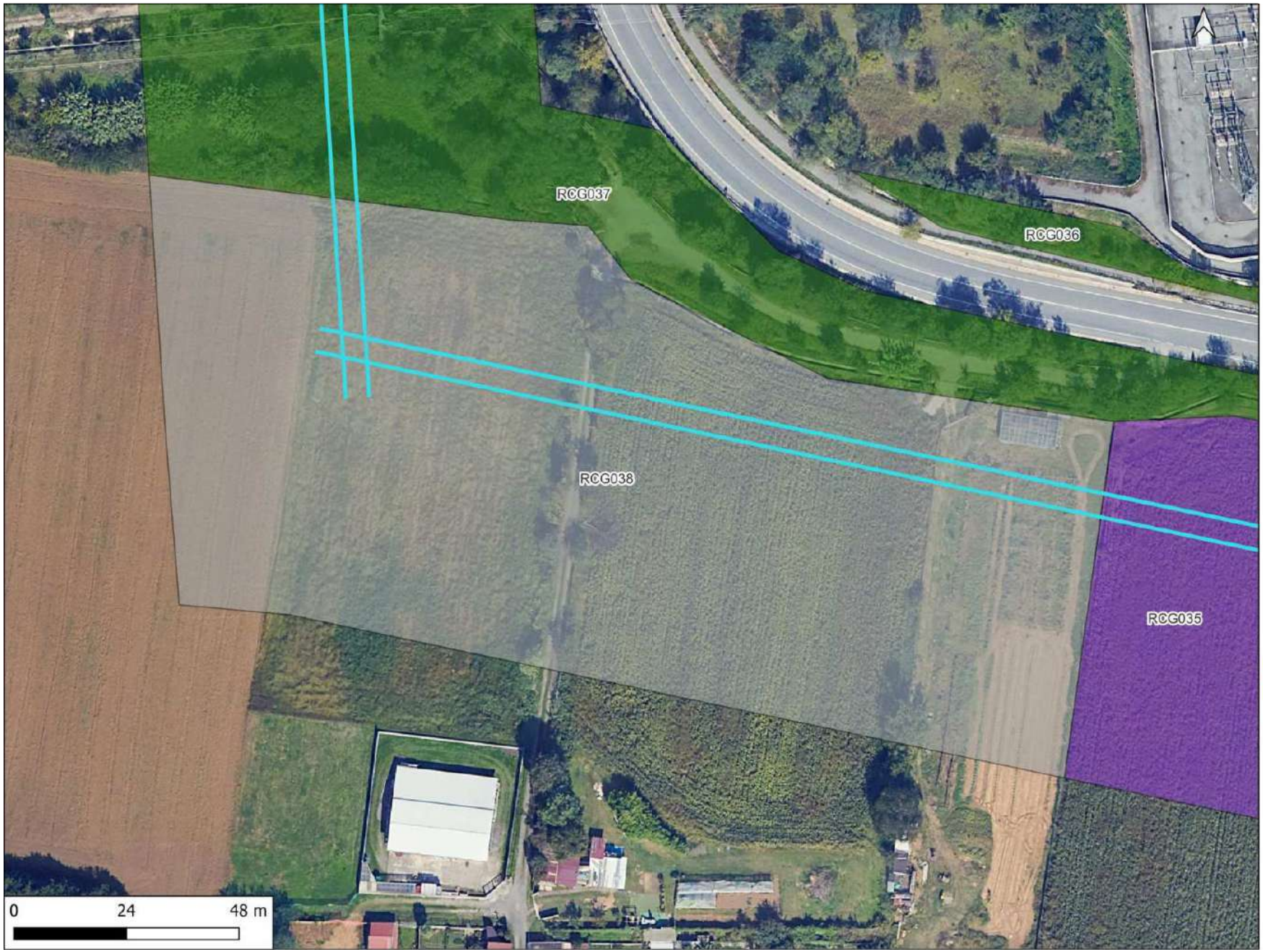

Opere in progetto

- Area DC DATA 4
- Area_intervento_fase 1 e 2
- Tracciato elettrodotto

RICOGNIZIONI E SCAVI

D_RCG_multipolygon (visibilità) [53]

- 0 (area non accessibile) [6]
- 1 [9]
- 2 [21]
- 3 [9]
- 4 [5]
- 5 [3]

Ricognizione 70687b57dd454427967f8d33ee95ca90

Unità di ricognizione RCG039 - Data 2024/11/06

Visibilità del suolo: 1

Copertura del suolo: superficie artificiale - Area edificata.



Opere in progetto

- Area DC DATA 4
- Area_intervento_fase 1 e 2
- Tracciato elettrodotto

RICOGNIZIONI E SCAVI

D_RCG_multipolygon (visibilità) [53]

- 0 (area non accessibile) [6]
- 1 [9]
- 2 [21]
- 3 [9]
- 4 [5]
- 5 [3]

Ricognizione 70687b57dd454427967f8d33ee95ca90

Unità di ricognizione RCG040 - Data 2024/11/06

Visibilità del suolo: 2

Copertura del suolo: superficie boscata e ambiente seminaturale - Vegetazione spontanea.

Opere in progetto

- Area DC DATA 4
- Area_intervento_fase 1 e 2
- Tracciato elettrodotto

RICOGNIZIONI E SCAVI

D_RCG_multipolygon (visibilità) [53]

- 0 (area non accessibile) [6]
- 1 [9]
- 2 [21]
- 3 [9]
- 4 [5]
- 5 [3]

Ricognizione 70687b57dd454427967f8d33ee95ca90

Unità di ricognizione RCG041 - Data 2024/11/06

Visibilità del suolo: 2

Copertura del suolo: superficie boscata e ambiente seminaturale - Vegetazione spontanea.



Opere in progetto

- Area DC DATA 4
- Area_intervento_fase 1 e 2
- Tracciato elettrodotto

RICOGNIZIONI E SCAVI

D_RCG_multipolygon (visibilità) [53]

- 0 (area non accessibile) [6]
- 1 [9]
- 2 [21]
- 3 [9]
- 4 [5]
- 5 [3]

Ricognizione 70687b57dd454427967f8d33ee95ca90

Unità di ricognizione RCG042 - Data 2024/11/06

Visibilità del suolo: 1

Copertura del suolo: superficie artificiale - Area edificata.

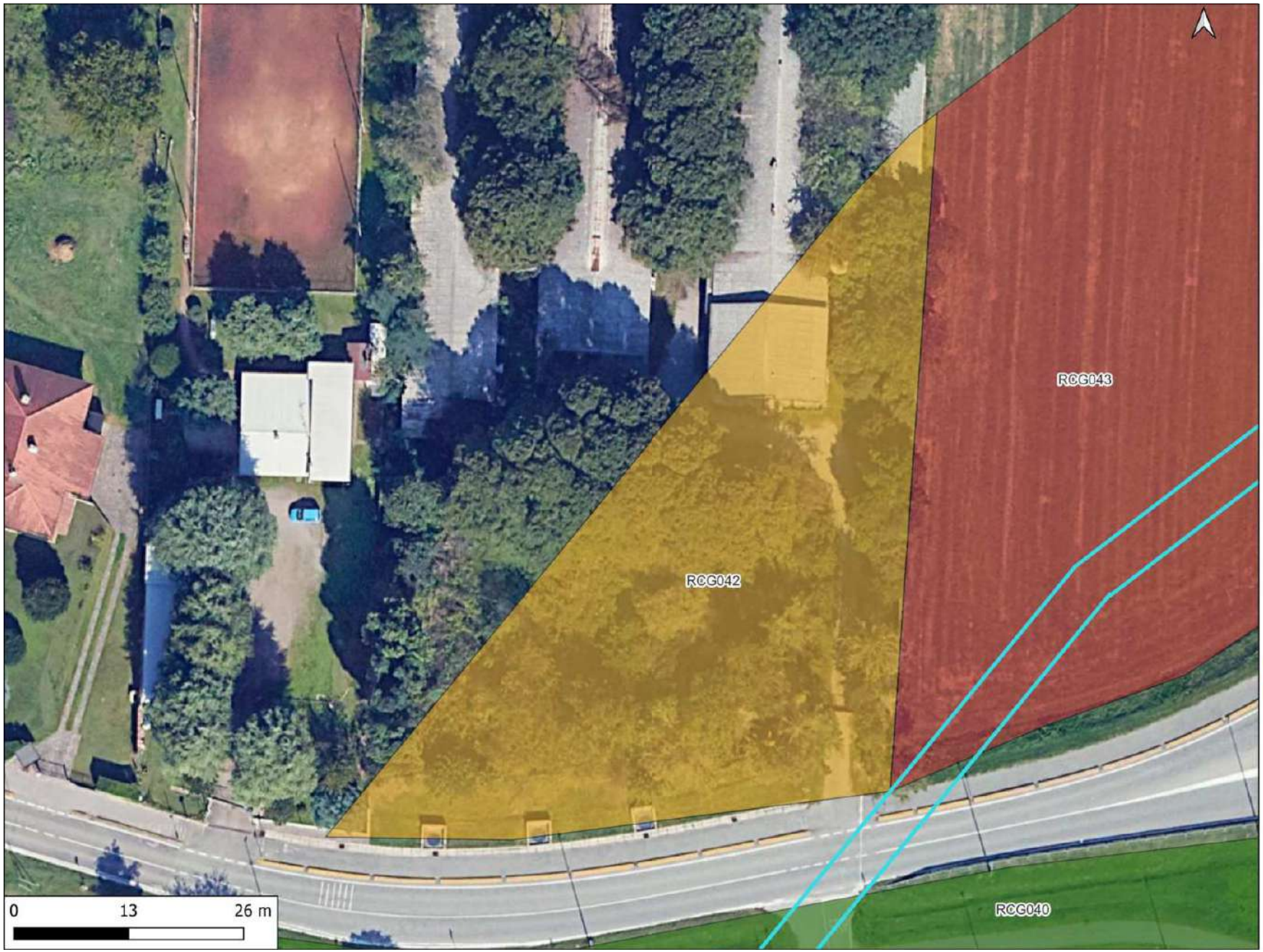

Opere in progetto

- Area DC DATA 4
- Area_intervento_fase 1 e 2
- Tracciato elettrodotto

RICOGNIZIONI E SCAVI

D_RCG_multipolygon (visibilità) [53]

- 0 (area non accessibile) [6]
- 1 [9]
- 2 [21]
- 3 [9]
- 4 [5]
- 5 [3]

Ricognizione 70687b57dd454427967f8d33ee95ca90

Unità di ricognizione RCG043 - Data 2024/11/06

Visibilità del suolo: 5

Copertura del suolo: superficie agricola utilizzata - Superficie arata.

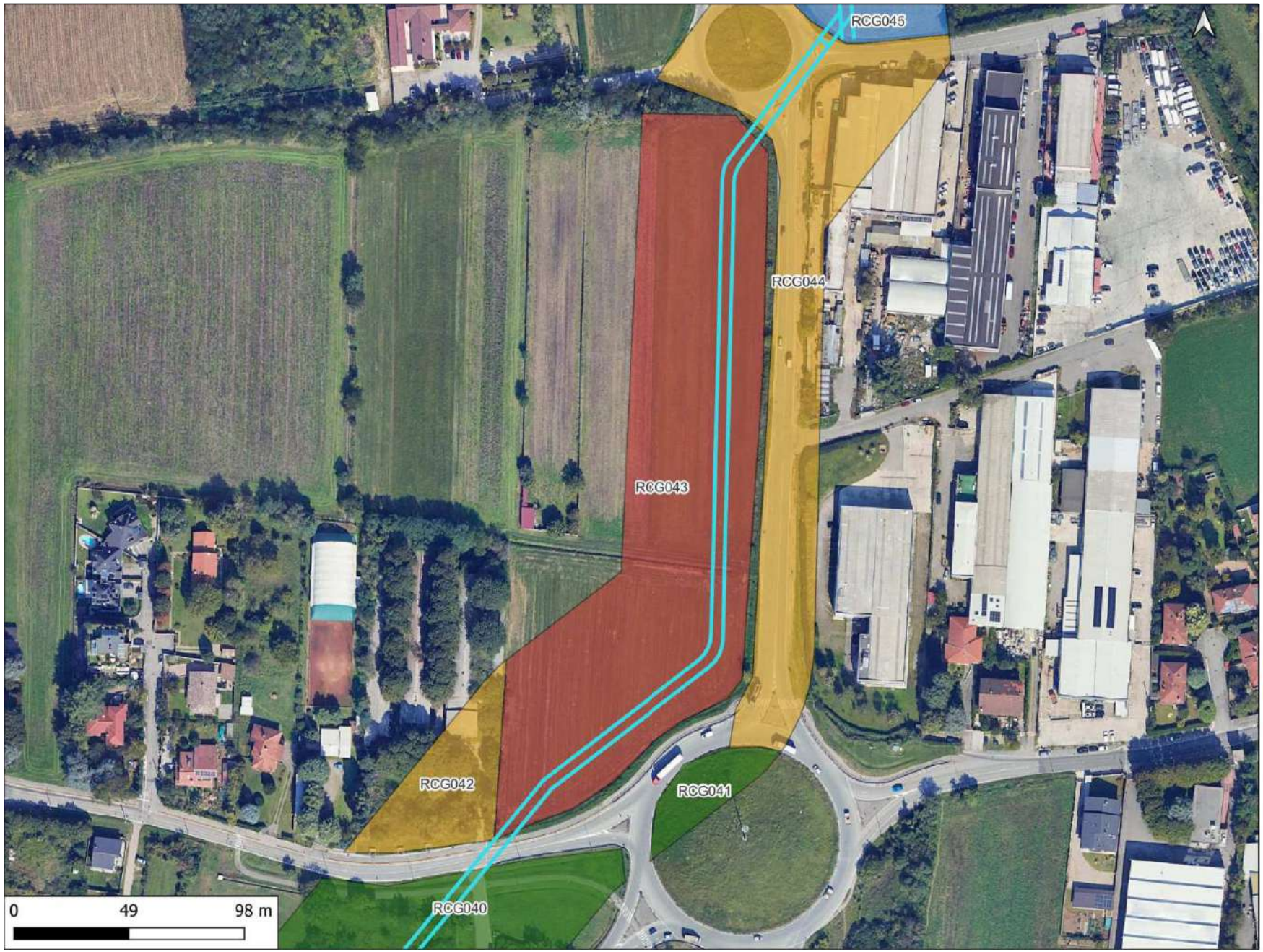

Opere in progetto

- Area DC DATA 4
- Area_intervento_fase 1 e 2
- Tracciato elettrodotto

RICOGNIZIONI E SCAVI

D_RCG_multipolygon (visibilità) [53]

- 0 (area non accessibile) [6]
- 1 [9]
- 2 [21]
- 3 [9]
- 4 [5]
- 5 [3]

Ricognizione 70687b57dd454427967f8d33ee95ca90

Unità di ricognizione RCG044 - Data 2024/11/06

Visibilità del suolo: 1

Copertura del suolo: superficie artificiale - Area edificata.

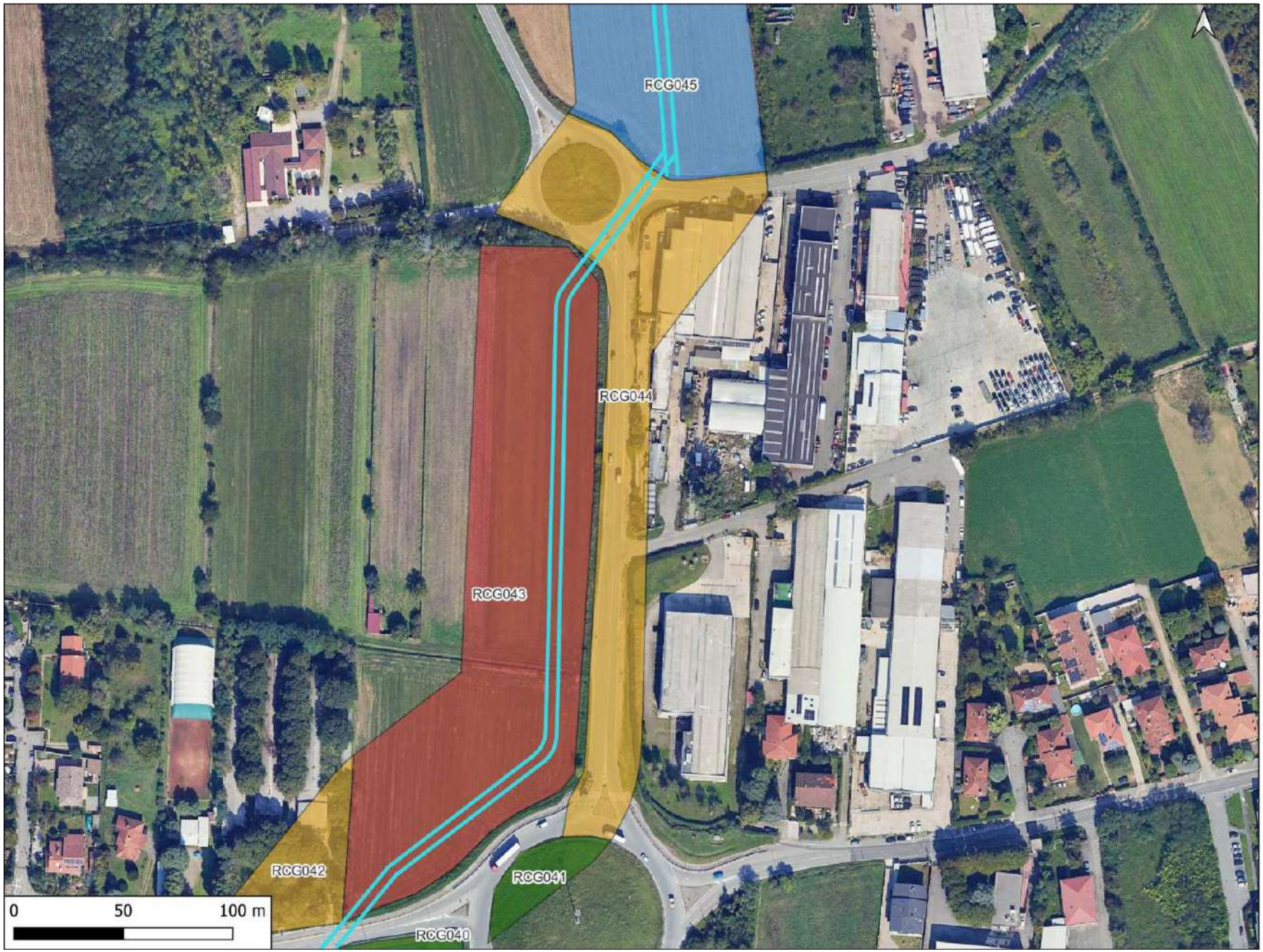

Opere in progetto

- Area DC DATA 4
- Area_intervento_fase 1 e 2
- Tracciato elettrodotto

RICOGNIZIONI E SCAVI

D_RCG_multipolygon (visibilità) [53]

- 0 (area non accessibile) [6]
- 1 [9]
- 2 [21]
- 3 [9]
- 4 [5]
- 5 [3]

Ricognizione 70687b57dd454427967f8d33ee95ca90

Unità di ricognizione RCG045 - Data 2024/11/06

Visibilità del suolo: 3

Copertura del suolo: superficie agricola utilizzata - Seminativo, stoppie.

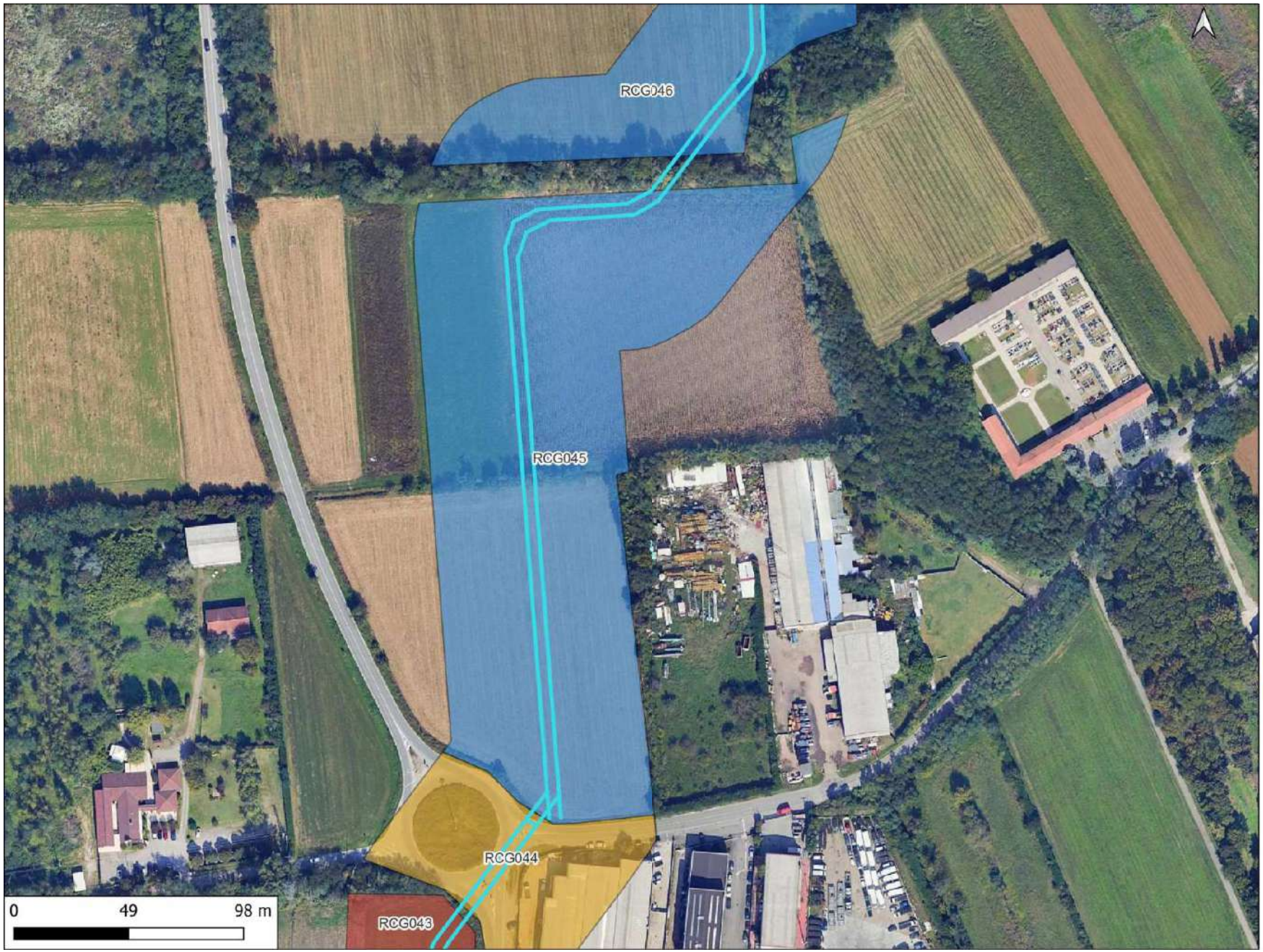

Opere in progetto

- Area DC DATA 4
- Area_intervento_fase 1 e 2
- Tracciato elettrodotto

RICOGNIZIONI E SCAVI

D_RCG_multipolygon (visibilità) [53]

- 0 (area non accessibile) [6]
- 1 [9]
- 2 [21]
- 3 [9]
- 4 [5]
- 5 [3]

Ricognizione 70687b57dd454427967f8d33ee95ca90

Unità di ricognizione RCG046 - Data 2024/11/06

Visibilità del suolo: 3

Copertura del suolo: superficie boscata e ambiente seminaturale - Vegetazione spontanea.

Opere in progetto

- Area DC DATA 4
- Area_intervento_fase 1 e 2
- Tracciato elettrodotto

RICOGNIZIONI E SCAVI

D_RCG_multipolygon (visibilità) [53]

- 0 (area non accessibile) [6]
- 1 [9]
- 2 [21]
- 3 [9]
- 4 [5]
- 5 [3]

Ricognizione 70687b57dd454427967f8d33ee95ca90

Unità di ricognizione RCG047 - Data 2024/11/07

Visibilità del suolo: 2

Copertura del suolo: superficie boscata e ambiente seminaturale - Vegetazione spontanea.

Opere in progetto

- Area DC DATA 4
- Area_intervento_fase 1 e 2
- Tracciato elettrodotto

RICOGNIZIONI E SCAVI

D_RCG_multipolygon (visibilità) [53]

- 0 (area non accessibile) [6]
- 1 [9]
- 2 [21]
- 3 [9]
- 4 [5]
- 5 [3]

Ricognizione 70687b57dd454427967f8d33ee95ca90

Unità di ricognizione RCG048 - Data 2024/11/07

Visibilità del suolo: 0 (area non accessibile)

Copertura del suolo: superficie agricola utilizzata - Seminativo, cereali.

Opere in progetto

- Area DC DATA 4
- Area_intervento_fase 1 e 2
- Tracciato elettrodotto

RICOGNIZIONI E SCAVI

D_RCG_multipolygon (visibilità) [53]

- 0 (area non accessibile) [6]
- 1 [9]
- 2 [21]
- 3 [9]
- 4 [5]
- 5 [3]

Ricognizione 70687b57dd454427967f8d33ee95ca90
Unità di ricognizione RCG049 - Data 2024/11/07

Visibilità del suolo: 1

Copertura del suolo: superficie artificiale - Area edificata.

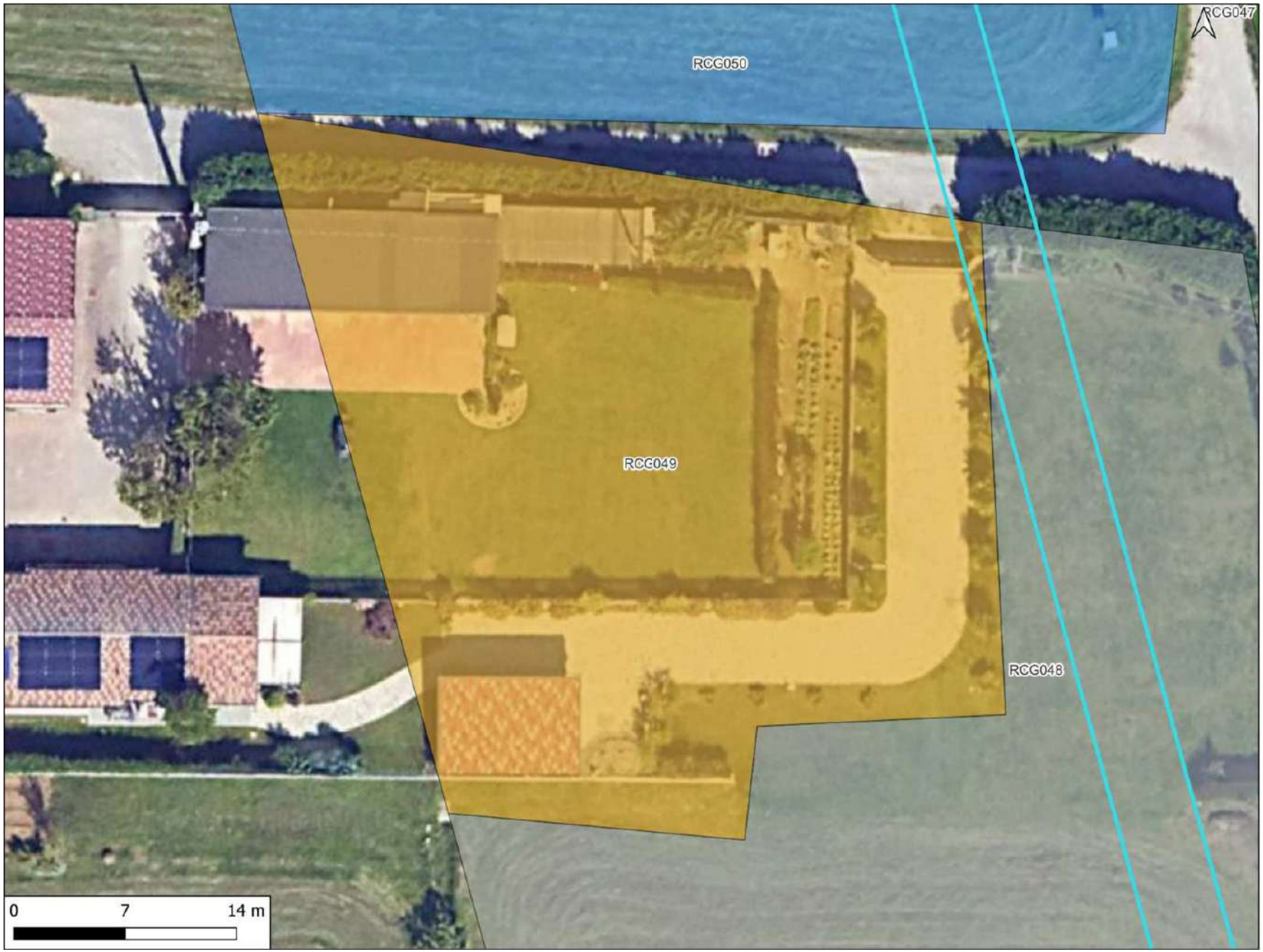

Opere in progetto

- Area DC DATA 4
- Area_intervento_fase 1 e 2
- Tracciato elettrodotto

RICOGNIZIONI E SCAVI

D_RCG_multipolygon (visibilità) [53]

- 0 (area non accessibile) [6]
- 1 [9]
- 2 [21]
- 3 [9]
- 4 [5]
- 5 [3]

Ricognizione 70687b57dd454427967f8d33ee95ca90
Unità di ricognizione RCG050 - Data 2024/11/07

Visibilità del suolo: 3

Copertura del suolo: superficie boscata e ambiente seminaturale - Vegetazione spontanea.

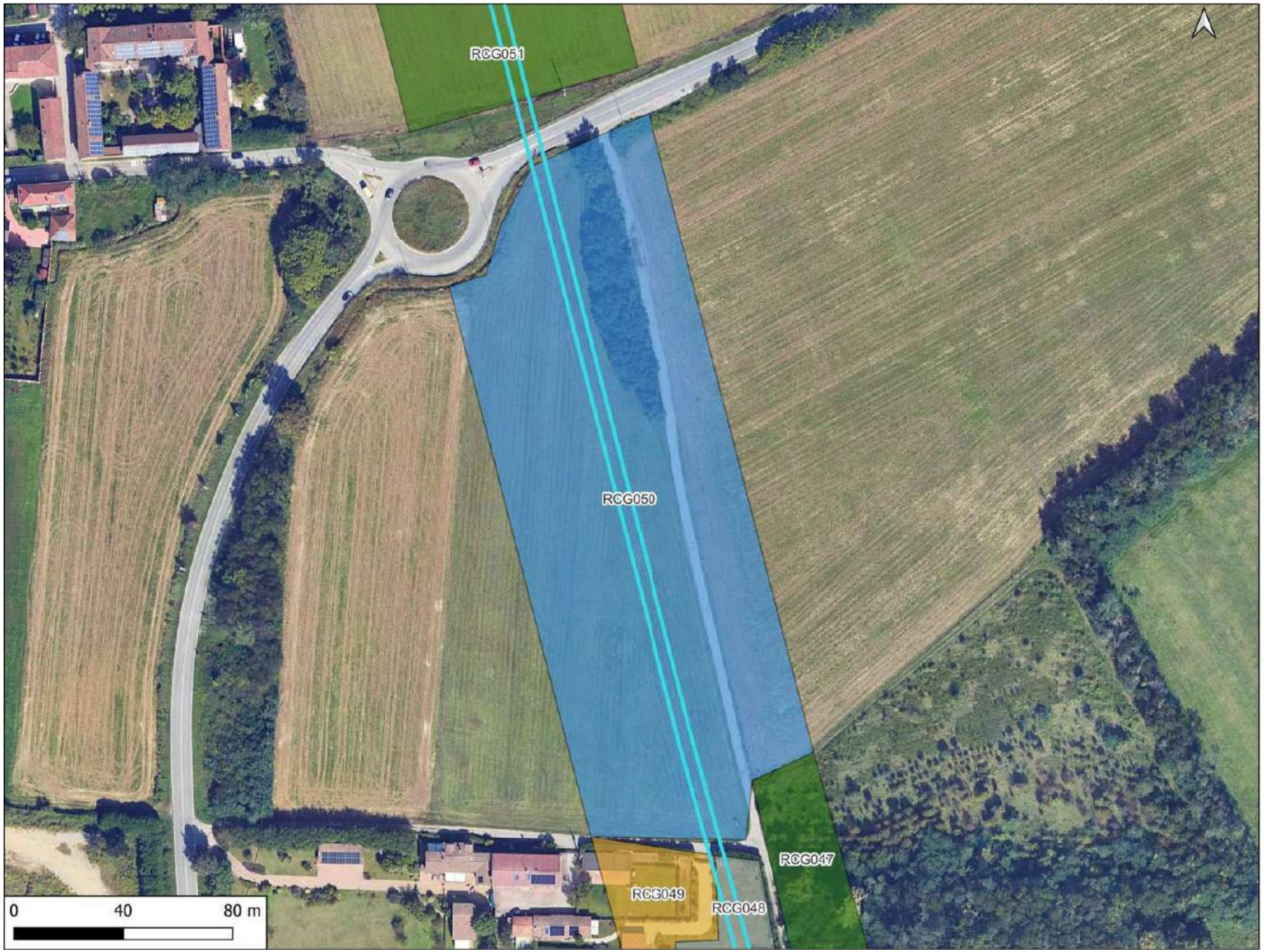

Opere in progetto
- Area DC DATA 4
- Area_intervento_fase 1 e 2
- Tracciato elettrodotto

RICOGNIZIONI E SCAVI

D_RCG_multipolygon (visibilità) [53]
- 0 (area non accessibile) [6]
- 1 [9]
- 2 [21]
- 3 [9]
- 4 [5]
- 5 [3]

Ricognizione 70687b57dd454427967f8d33ee95ca90
Unità di ricognizione RCG051 - Data 2024/11/07

Visibilità del suolo: 2

Copertura del suolo: superficie boscata e ambiente seminaturale - Vegetazione spontanea.

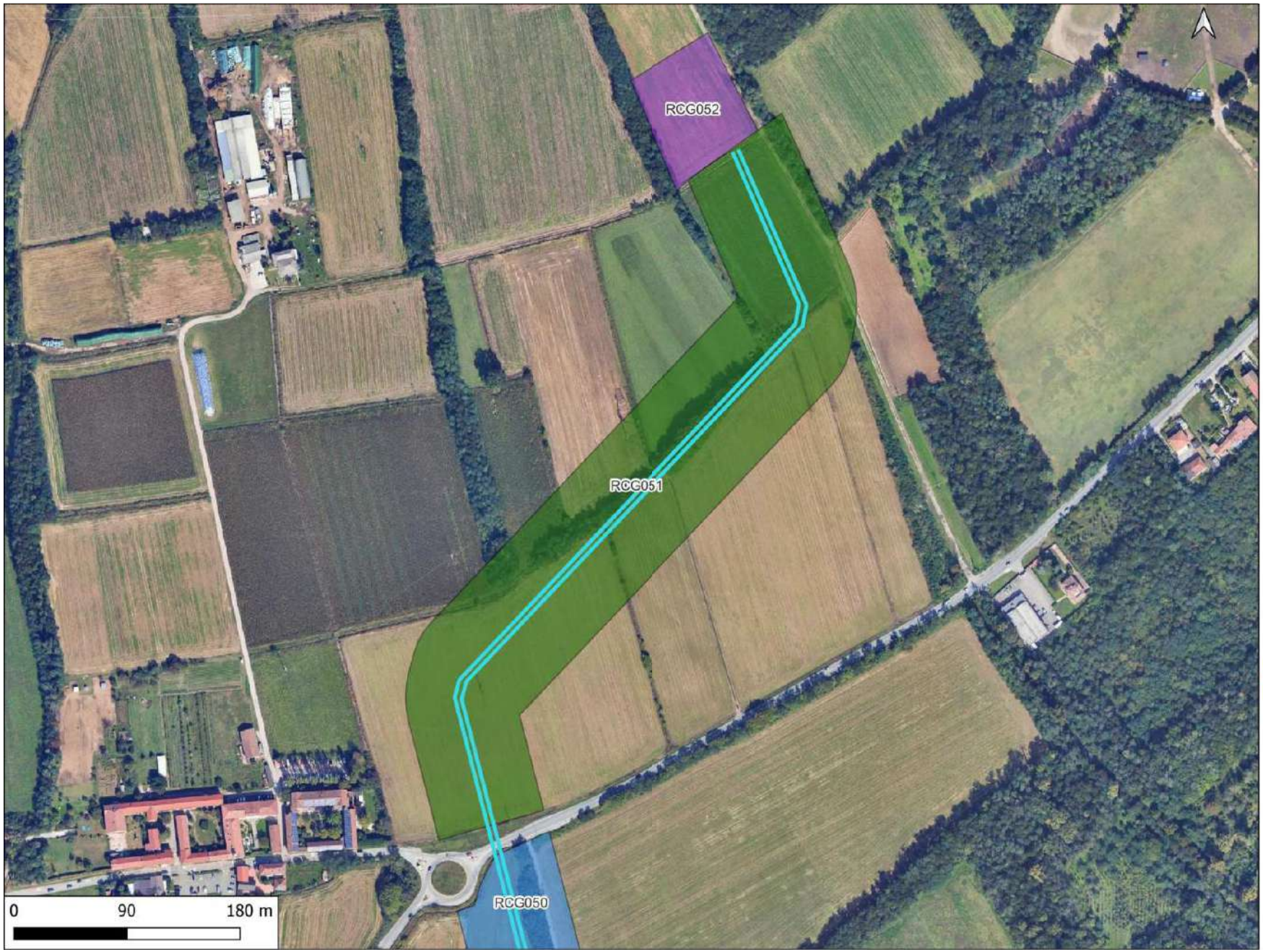

Opere in progetto

- Area DC DATA 4
- Area_intervento_fase 1 e 2
- Tracciato elettrodotto

RICOGNIZIONI E SCAVI

D_RCG_multipolygon (visibilità) [53]

- 0 (area non accessibile) [6]
- 1 [9]
- 2 [21]
- 3 [9]
- 4 [5]
- 5 [3]

Ricognizione 70687b57dd454427967f8d33ee95ca90

Unità di ricognizione RCG052 - Data 2024/11/07

Visibilità del suolo: 4

Copertura del suolo: superficie agricola utilizzata - Seminativo, cereali.

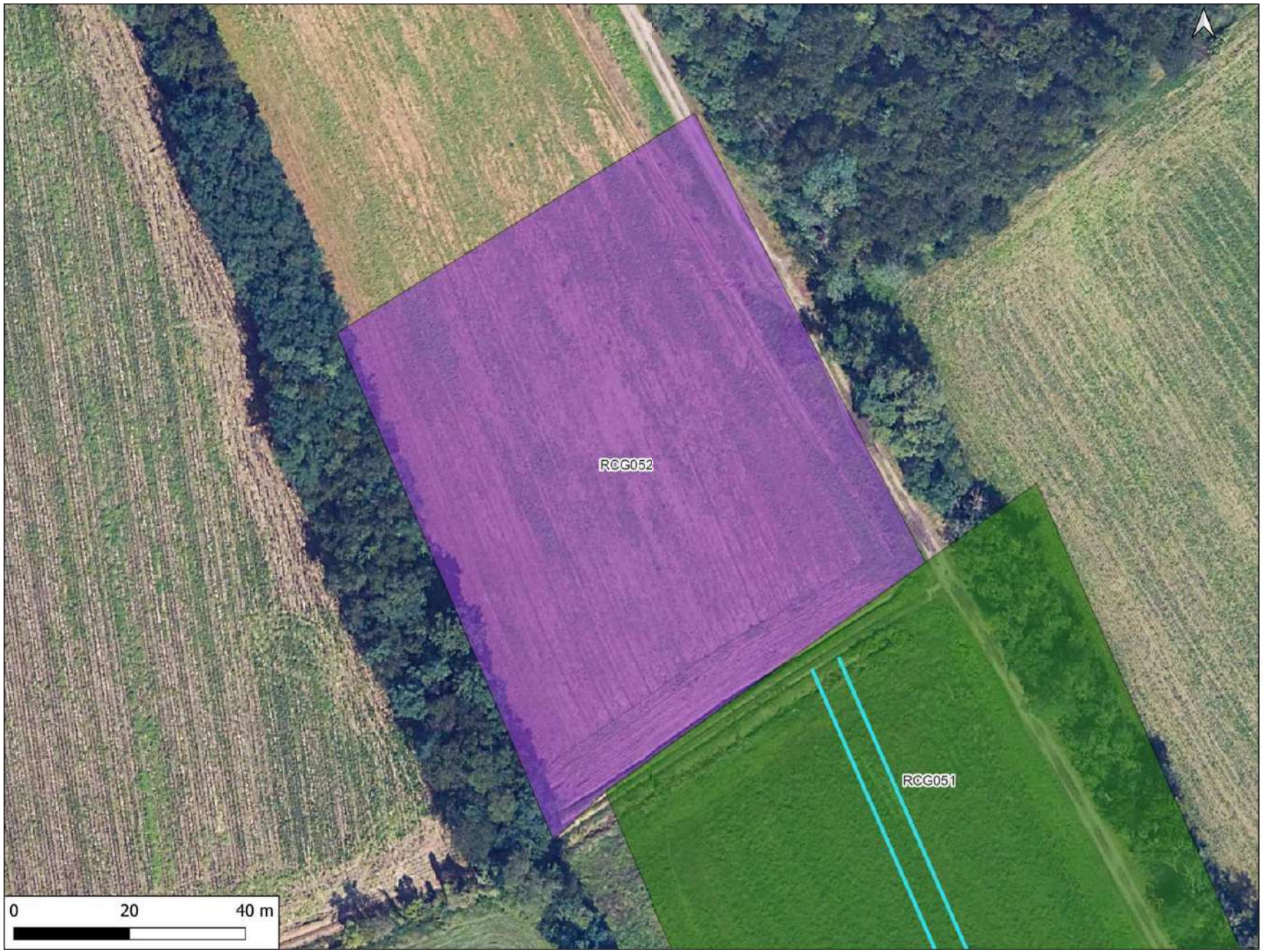

Opere in progetto

- Area DC DATA 4
- Area_intervento_fase 1 e 2
- Tracciato elettrodotto

RICOGNIZIONI E SCAVI

D_RCG_multipolygon (visibilità) [53]

- 0 (area non accessibile) [6]
- 1 [9]
- 2 [21]
- 3 [9]
- 4 [5]
- 5 [3]

Ricognizione 70687b57dd454427967f8d33ee95ca90
Unità di ricognizione RCG053 - Data 2024/11/07

Visibilità del suolo: 2

Copertura del suolo: superficie agricola utilizzata - Vegetazione spontanea.

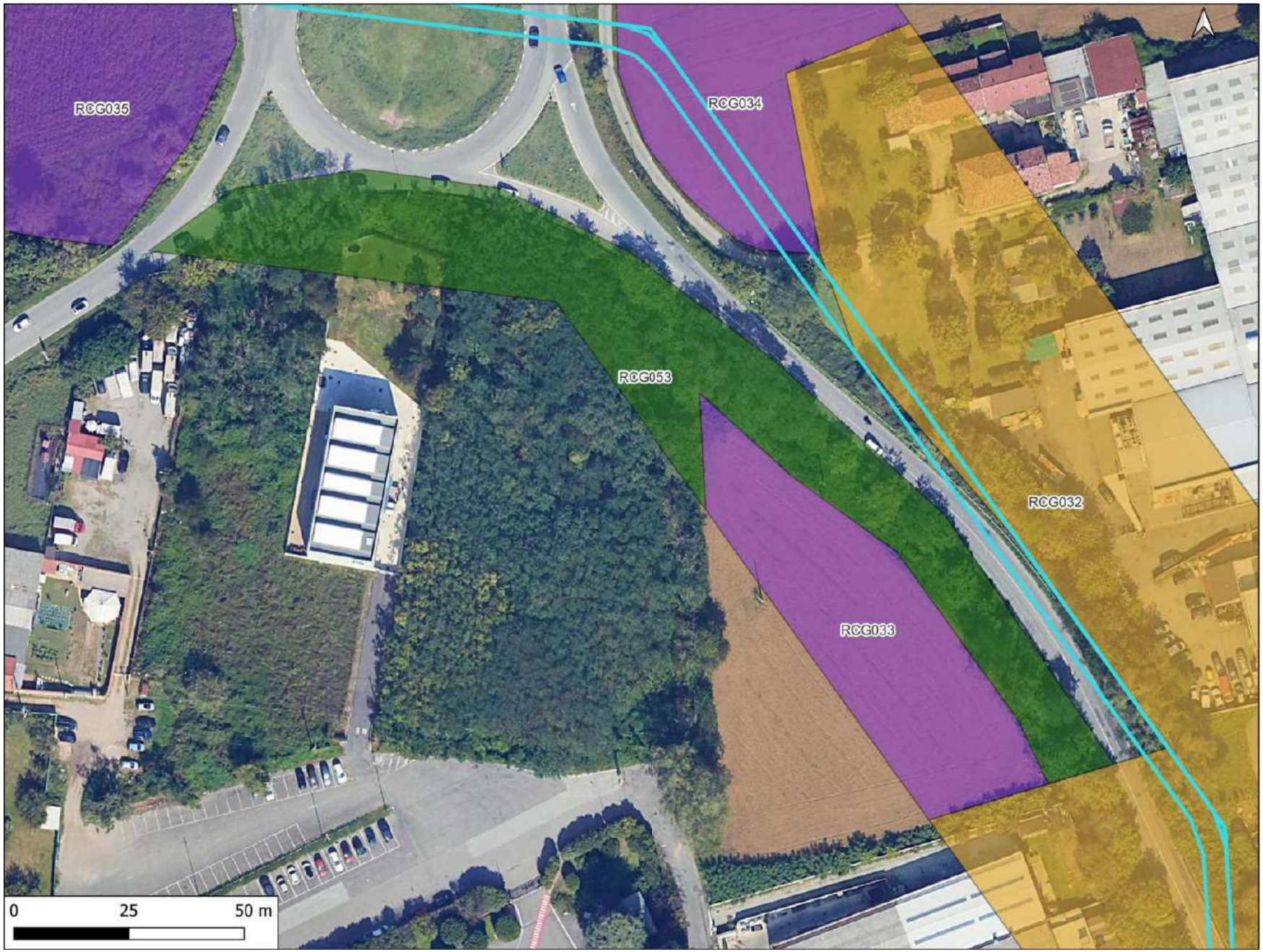

Opere in progetto

- Area DC DATA 4
- Area_intervento_fase 1 e 2
- Tracciato elettrodotto

RICOGNIZIONI E SCAVI

D_RCG_multipolygon (visibilità) [53]

- 0 (area non accessibile) [6]
- 1 [9]
- 2 [21]
- 3 [9]
- 4 [5]
- 5 [3]

Carta della copertura del suolo

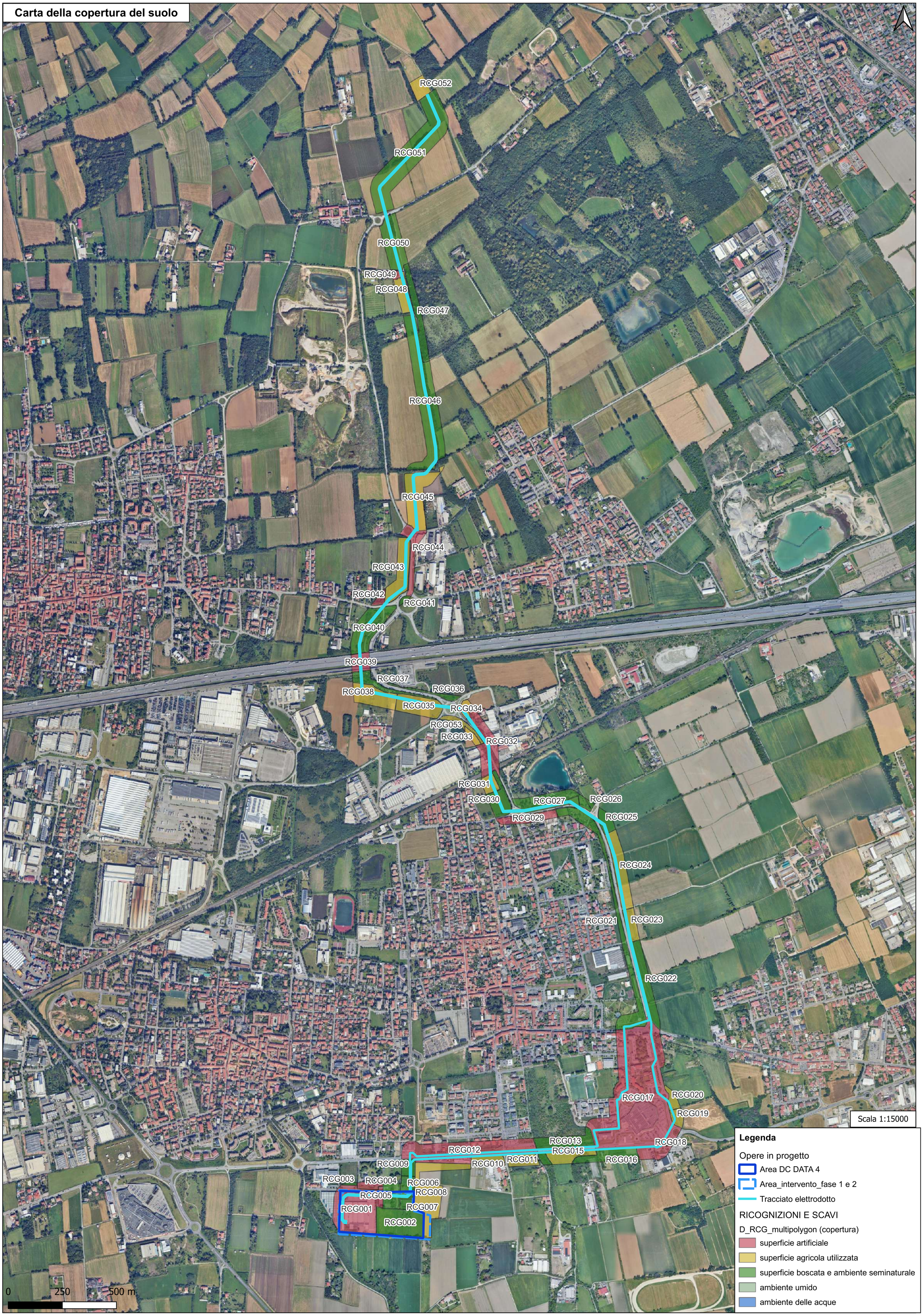

Carta della visibilità del suolo

RCG052
RCG051
RCG050
RCG049
RCG048
RCG047
RCG046
RCG045
RCG044
RCG043
RCG042
RCG041
RCG040
RCG039
RCG037
RCG036
RCG038
RCG035
RCG034
RCG053
RCG033
RCG032
RCG031
RCG030
RCG027
RCG026
RCG029
RCG025
RCG024
RCG021
RCG023
RCG022
RCG017
RCG020
RCG019
RCG013
RCG018
RCG012
RCG015
RCG016
RCG009
RCG010
RCG011
RCG003
RCG004
RCG006
RCG005
RCG008
RCG001
RCG007
RCG002

0 250 500 m

Scala 1:15000

Legenda

Opere in progetto

- Area DC DATA 4
- Area_intervento_fase 1 e 2
- Tracciato elettrodotto

RICOGNIZIONI E SCAVI

D_RCG_multipolygon (visibilità) [53]

- 0 (area non accessibile) [6]
- 1 [9]
- 2 [21]
- 3 [9]
- 4 [5]
- 5 [3]

CARTA DEL POTENZIALE - SABAP-MI_2024_00201-SAR_000105 - area VRP001
potenziale non valutabile - affidabilità dato non disponibile

Quest'area è stata valutata con un grado di potenziale non valutabile, poichè si tratta di "Aree non accessibili o aree connotate da nulla o scarsa visibilità al suolo." - Allegato 1, Circolare 53-2022 del 22 dicembre 2022, Ministero della Cultura, Direzione Generale Archeologia, Belle Arti e Paesaggio, Servizio II - Scavi e tutela del patrimonio archeologico.

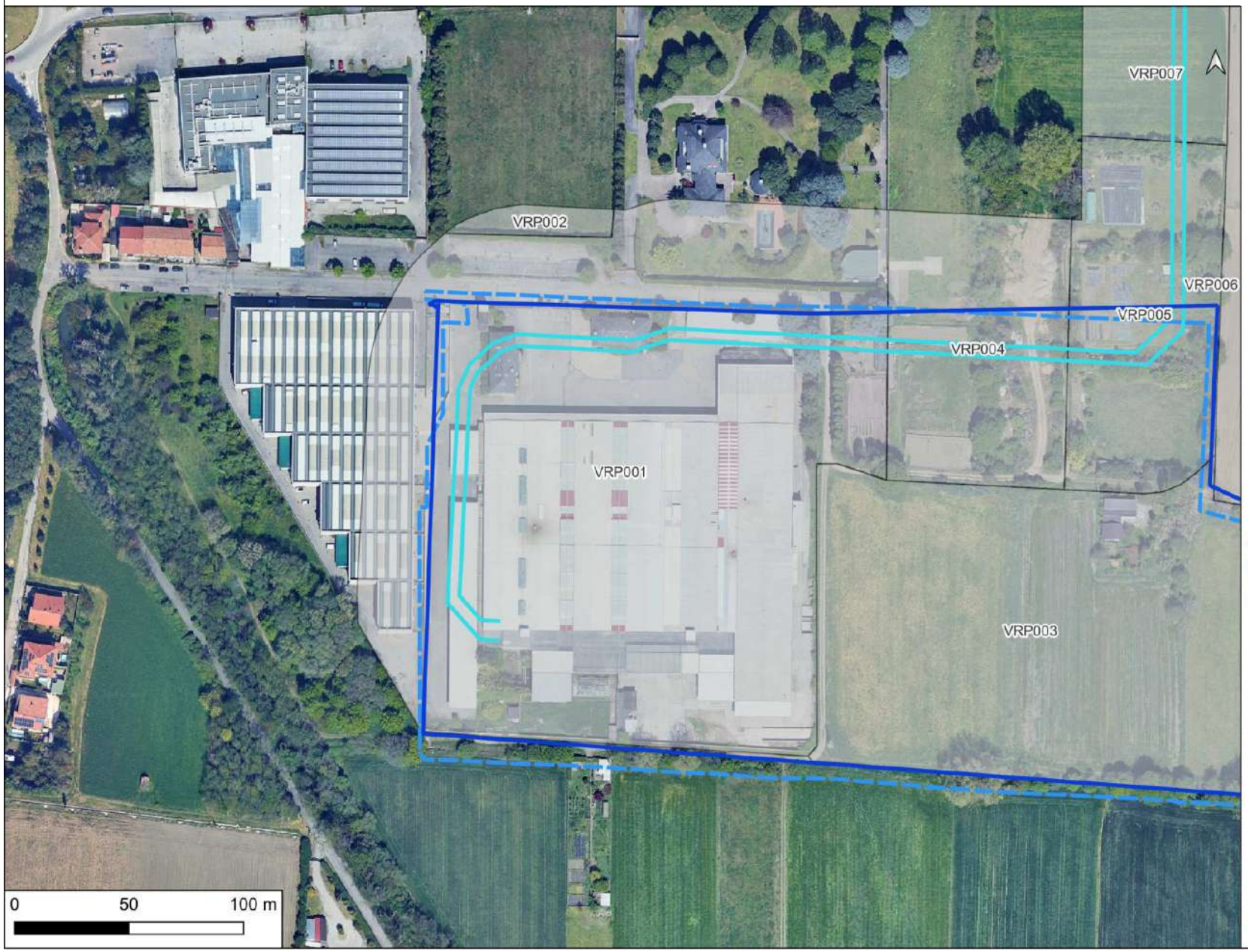

Opere in progetto
- Area DC DATA 4
- Area_intervento_fase 1 e 2
- Tracciato elettrodotto

AREE DI POTENZIALE E RISCHIO

VRP_multipolygon [44]
- potenziale alto [0]
- potenziale medio [1]
- potenziale basso [7]
- potenziale nullo [0]
- potenziale non valutabile [36]

MOSI
- MOSI_multipoint [4]
- MOSI_multilinea [1]
- MOSI_multipolygon [2]
- Tracciato strada romana Mediolanum-Novaria

CARTA DEL POTENZIALE - SABAP-MI_2024_00201-SAR_000105 - area VRP002
potenziale non valutabile - affidabilità discreta

Quest'area è stata valutata con un grado di potenziale non valutabile, poichè si tratta di "Aree non accessibili o aree connotate da nulla o scarsa visibilità al suolo." - Allegato 1, Circolare 53-2022 del 22 dicembre 2022, Ministero della Cultura, Direzione Generale Archeologia, Belle Arti e Paesaggio, Servizio II - Scavi e tutela del patrimonio archeologico.

Opere in progetto
- Area DC DATA 4
- Area_intervento_fase 1 e 2
- Tracciato elettrodotto

AREE DI POTENZIALE E RISCHIO

VRP_multipolygon [44]
- potenziale alto [0]
- potenziale medio [1]
- potenziale basso [7]
- potenziale nullo [0]
- potenziale non valutabile [36]

MOSI
- MOSI_multipoint [4]
- MOSI_multilinea [1]
- MOSI_multipolygon [2]
- Tracciato strada romana Mediolanum-Novaria

CARTA DEL POTENZIALE - SABAP-MI_2024_00201-SAR_000105 - area VRP003
potenziale non valutabile - affidabilità scarsa

Quest'area è stata valutata con un grado di potenziale non valutabile, poichè si tratta di "Aree non accessibili o aree connotate da nulla o scarsa visibilità al suolo." - Allegato 1, Circolare 53-2022 del 22 dicembre 2022, Ministero della Cultura, Direzione Generale Archeologia, Belle Arti e Paesaggio, Servizio II - Scavi e tutela del patrimonio archeologico.

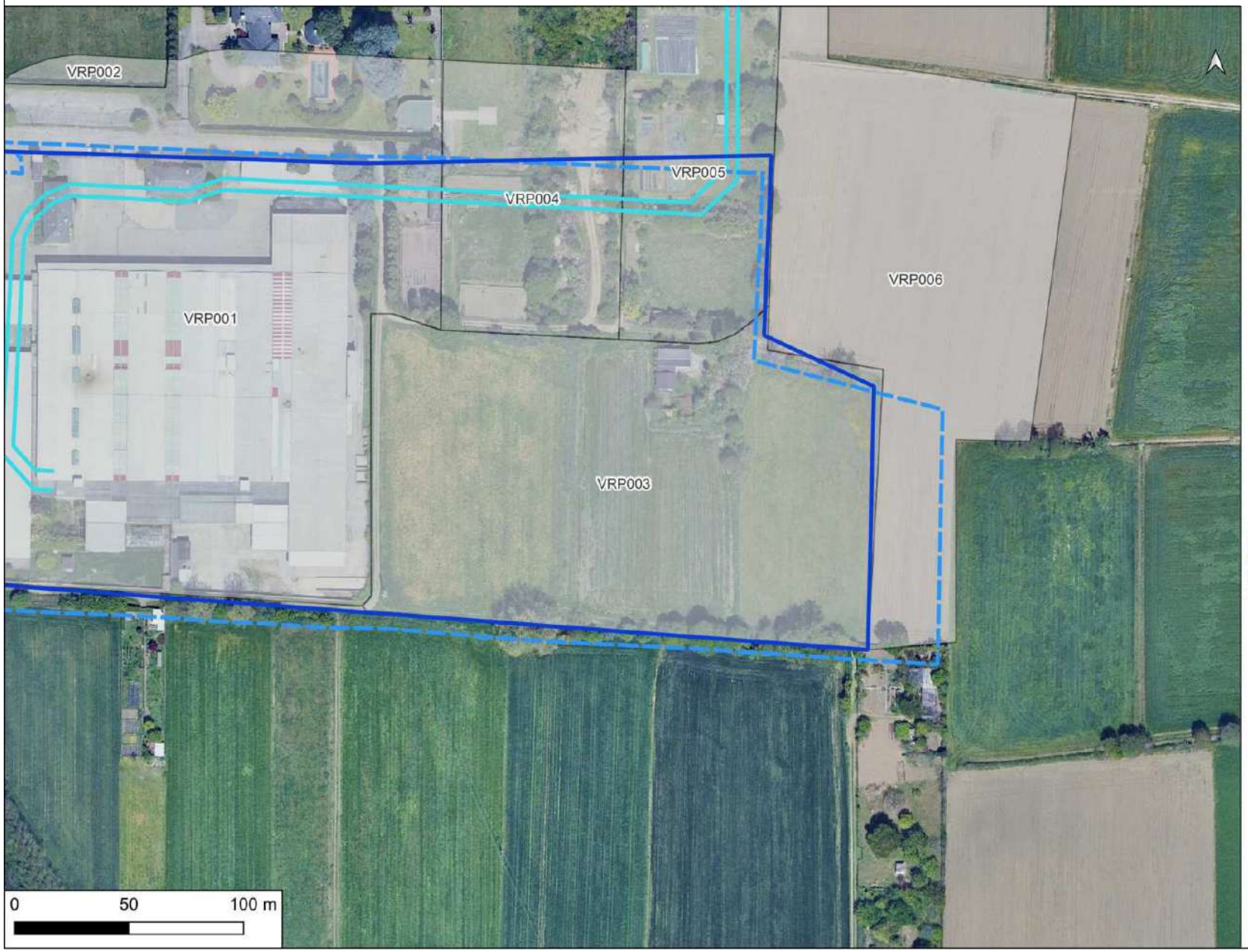

Opere in progetto
- Area DC DATA 4
- Area_intervento_fase 1 e 2
- Tracciato elettrodotto

AREE DI POTENZIALE E RISCHIO

VRP_multipolygon [44]
- potenziale alto [0]
- potenziale medio [1]
- potenziale basso [7]
- potenziale nullo [0]
- potenziale non valutabile [36]

MOSI
- MOSI_multipoint [4]
- MOSI_multilinea [1]
- MOSI_multipolygon [2]
- Tracciato strada romana Mediolanum-Novaria

CARTA DEL POTENZIALE - SABAP-MI_2024_00201-SAR_000105 - area VRP004
potenziale non valutabile - affidabilità scarsa

Quest'area è stata valutata con un grado di potenziale non valutabile, poichè si tratta di "Aree non accessibili o aree connotate da nulla o scarsa visibilità al suolo." - Allegato 1, Circolare 53-2022 del 22 dicembre 2022, Ministero della Cultura, Direzione Generale Archeologia, Belle Arti e Paesaggio, Servizio II - Scavi e tutela del patrimonio archeologico.

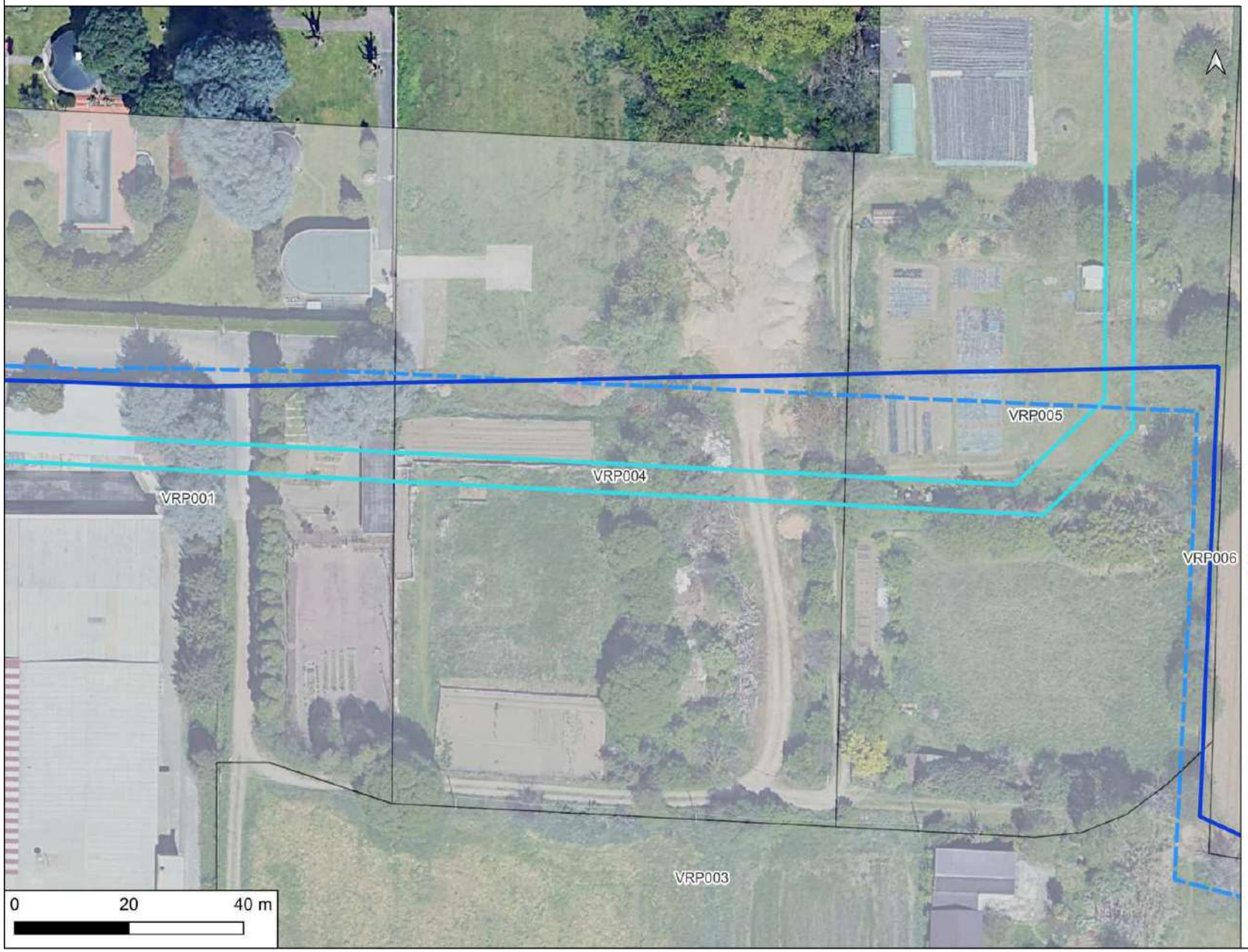

Opere in progetto
- Area DC DATA 4
- Area_intervento_fase 1 e 2
- Tracciato elettrodotto

AREE DI POTENZIALE E RISCHIO

VRP_multipolygon [44]
- potenziale alto [0]
- potenziale medio [1]
- potenziale basso [7]
- potenziale nullo [0]
- potenziale non valutabile [36]

MOSI
- MOSI_multipoint [4]
- MOSI_multilinea [1]
- MOSI_multipolygon [2]
- Tracciato strada romana Mediolanum-Novaria

CARTA DEL POTENZIALE - SABAP-MI_2024_00201-SAR_000105 - area VRP005
potenziale non valutabile - affidabilità scarsa

Quest'area è stata valutata con un grado di potenziale non valutabile, poichè si tratta di "Aree non accessibili o aree connotate da nulla o scarsa visibilità al suolo." - Allegato 1, Circolare 53-2022 del 22 dicembre 2022, Ministero della Cultura, Direzione Generale Archeologia, Belle Arti e Paesaggio, Servizio II - Scavi e tutela del patrimonio archeologico.

Opere in progetto
- Area DC DATA 4
- Area_intervento_fase 1 e 2
- Tracciato elettrodotto

AREE DI POTENZIALE E RISCHIO

VRP_multipolygon [44]
- potenziale alto [0]
- potenziale medio [1]
- potenziale basso [7]
- potenziale nullo [0]
- potenziale non valutabile [36]

MOSI
- MOSI_multipoint [4]
- MOSI_multilinea [1]
- MOSI_multipolygon [2]
- Tracciato strada romana Mediolanum-Novaria

CARTA DEL POTENZIALE - SABAP-MI_2024_00201-SAR_000105 - area VRP006
potenziale non valutabile - affidabilità discreta

Quest'area è stata valutata con un grado di potenziale non valutabile, poichè si tratta di "Aree non accessibili o aree connotate da nulla o scarsa visibilità al suolo." - Allegato 1, Circolare 53-2022 del 22 dicembre 2022, Ministero della Cultura, Direzione Generale Archeologia, Belle Arti e Paesaggio, Servizio II - Scavi e tutela del patrimonio archeologico.

Opere in progetto
- Area DC DATA 4
- Area_intervento_fase 1 e 2
- Tracciato elettrodotto

AREE DI POTENZIALE E RISCHIO

VRP_multipolygon [44]
- potenziale alto [0]
- potenziale medio [1]
- potenziale basso [7]
- potenziale nullo [0]
- potenziale non valutabile [36]

MOSI
- MOSI_multipoint [4]
- MOSI_multilinea [1]
- MOSI_multipolygon [2]
- Tracciato strada romana Mediolanum-Novaria

CARTA DEL POTENZIALE - SABAP-MI_2024_00201-SAR_000105 - area VRP007
potenziale non valutabile - affidabilità scarsa

Quest'area è stata valutata con un grado di potenziale non valutabile, poichè si tratta di "Aree non accessibili o aree connotate da nulla o scarsa visibilità al suolo." - Allegato 1, Circolare 53-2022 del 22 dicembre 2022, Ministero della Cultura, Direzione Generale Archeologia, Belle Arti e Paesaggio, Servizio II - Scavi e tutela del patrimonio archeologico.

Opere in progetto
- Area DC DATA 4
- Area_intervento_fase 1 e 2
- Tracciato elettrodotto

AREE DI POTENZIALE E RISCHIO

VRP_multipolygon [44]
- potenziale alto [0]
- potenziale medio [1]
- potenziale basso [7]
- potenziale nullo [0]
- potenziale non valutabile [36]

MOSI
- MOSI_multipoint [4]
- MOSI_multilinea [1]
- MOSI_multipolygon [2]
- Tracciato strada romana Mediolanum-Novaria

CARTA DEL POTENZIALE - SABAP-MI_2024_00201-SAR_000105 - area VRP008
potenziale non valutabile - affidabilità scarsa

Quest'area è stata valutata con un grado di potenziale non valutabile, poichè si tratta di "Aree non accessibili o aree connotate da nulla o scarsa visibilità al suolo." - Allegato 1, Circolare 53-2022 del 22 dicembre 2022, Ministero della Cultura, Direzione Generale Archeologia, Belle Arti e Paesaggio, Servizio II - Scavi e tutela del patrimonio archeologico.

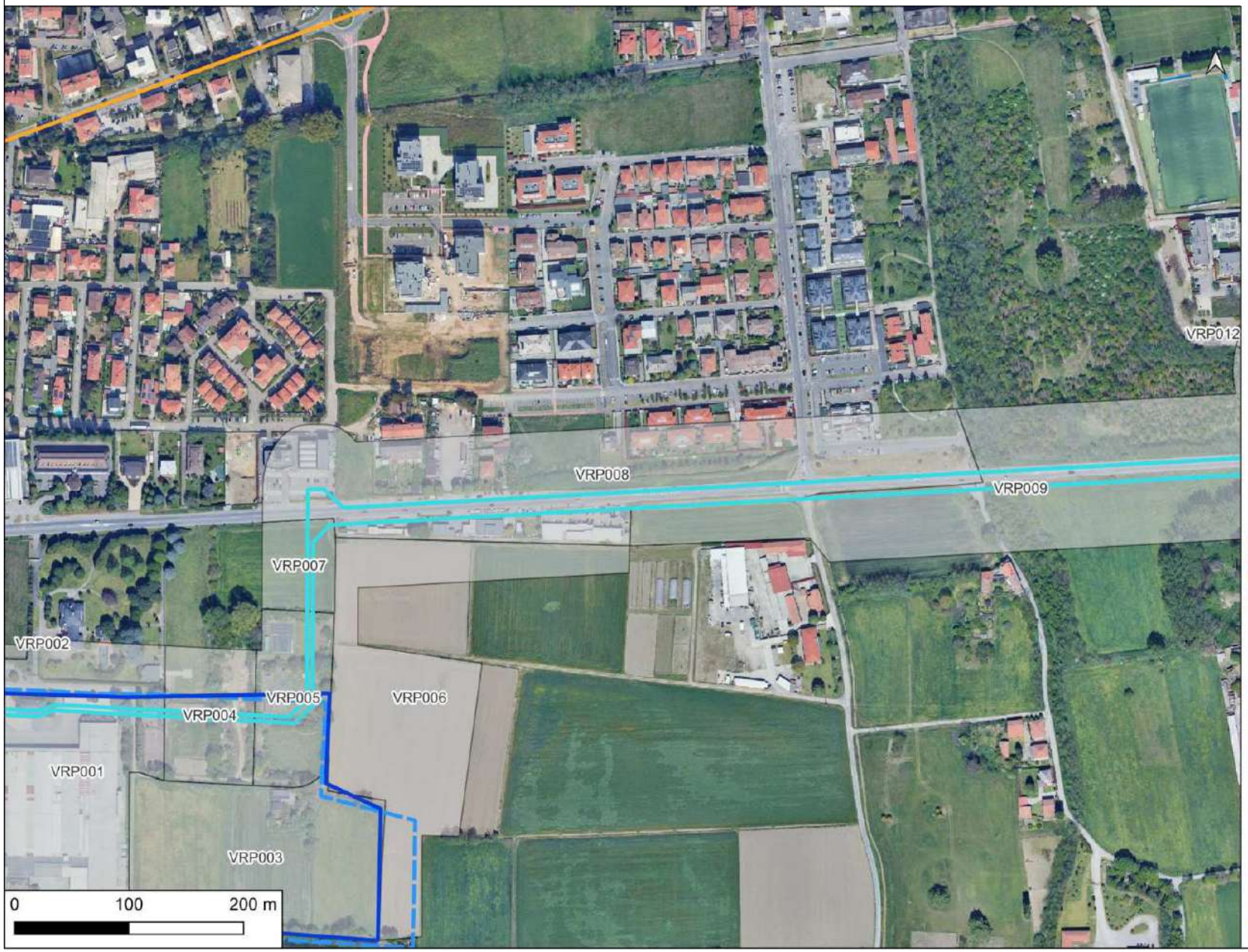

Opere in progetto
- Area DC DATA 4
- Area_intervento_fase 1 e 2
- Tracciato elettrodotto

AREE DI POTENZIALE E RISCHIO

VRP_multipolygon [44]
- potenziale alto [0]
- potenziale medio [1]
- potenziale basso [7]
- potenziale nullo [0]
- potenziale non valutabile [36]

MOSI
- MOSI_multipoint [4]
- MOSI_multilinea [1]
- MOSI_multipolygon [2]
- Tracciato strada romana Mediolanum-Novaria

CARTA DEL POTENZIALE - SABAP-MI_2024_00201-SAR_000105 - area VRP009
potenziale non valutabile - affidabilità scarsa

Quest'area è stata valutata con un grado di potenziale non valutabile, poichè si tratta di "Aree non accessibili o aree connotate da nulla o scarsa visibilità al suolo." - Allegato 1, Circolare 53-2022 del 22 dicembre 2022, Ministero della Cultura, Direzione Generale Archeologia, Belle Arti e Paesaggio, Servizio II - Scavi e tutela del patrimonio archeologico.

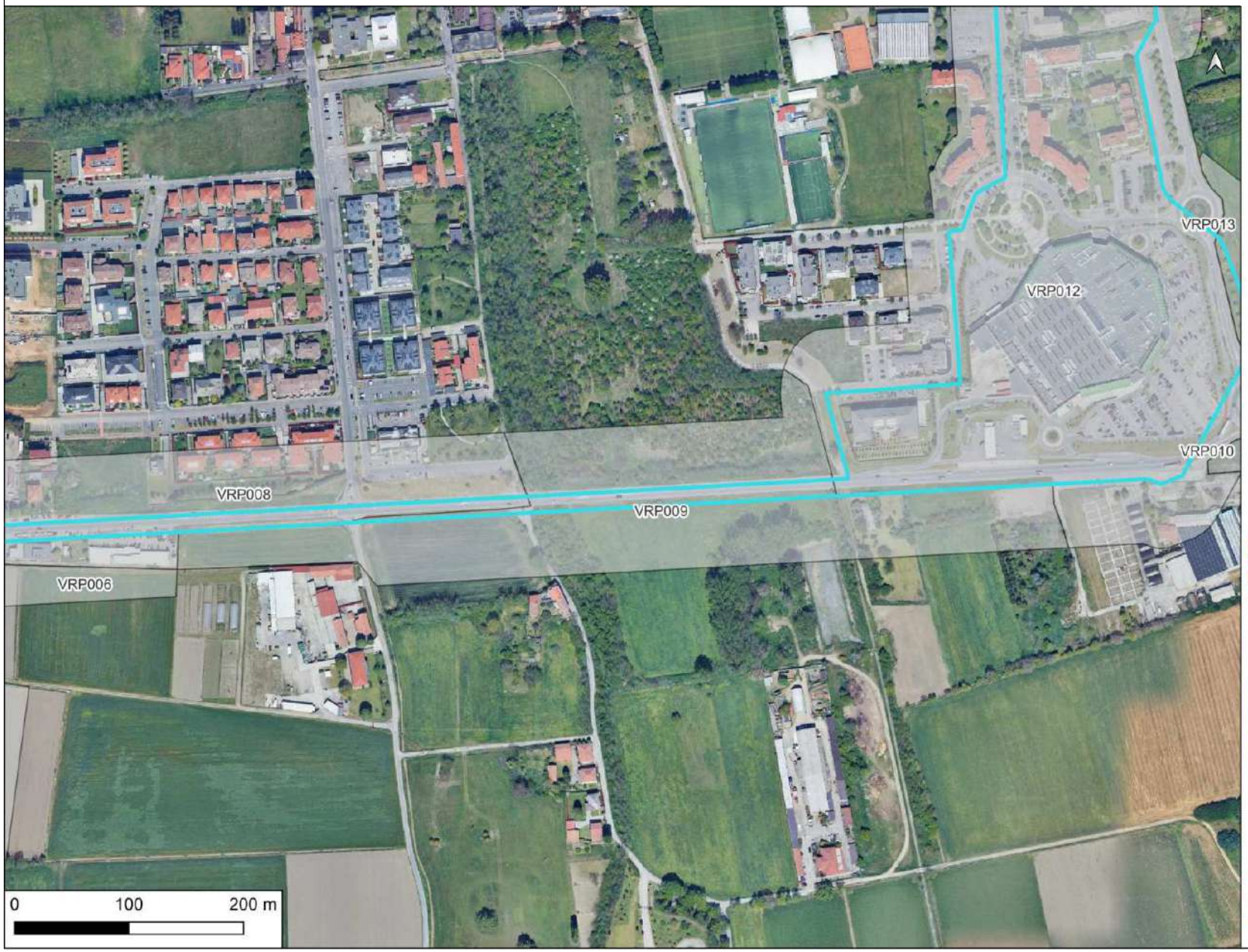

Opere in progetto
- Area DC DATA 4
- Area_intervento_fase 1 e 2
- Tracciato elettrodotto

AREE DI POTENZIALE E RISCHIO

VRP_multipolygon [44]
- potenziale alto [0]
- potenziale medio [1]
- potenziale basso [7]
- potenziale nullo [0]
- potenziale non valutabile [36]

MOSI
- MOSI_multipoint [4]
- MOSI_multilinea [1]
- MOSI_multipolygon [2]
- Tracciato strada romana Mediolanum-Novaria

CARTA DEL POTENZIALE - SABAP-MI_2024_00201-SAR_000105 - area VRP010
potenziale non valutabile - affidabilità scarsa

Quest'area è stata valutata con un grado di potenziale non valutabile, poichè si tratta di "Aree non accessibili o aree connotate da nulla o scarsa visibilità al suolo." - Allegato 1, Circolare 53-2022 del 22 dicembre 2022, Ministero della Cultura, Direzione Generale Archeologia, Belle Arti e Paesaggio, Servizio II - Scavi e tutela del patrimonio archeologico.

Opere in progetto
- Area DC DATA 4
- Area_intervento_fase 1 e 2
- Tracciato elettrodotto

AREE DI POTENZIALE E RISCHIO

VRP_multipolygon [44]
- potenziale alto [0]
- potenziale medio [1]
- potenziale basso [7]
- potenziale nullo [0]
- potenziale non valutabile [36]

MOSI
- MOSI_multipoint [4]
- MOSI_multilinea [1]
- MOSI_multipolygon [2]
- Tracciato strada romana Mediolanum-Novaria

CARTA DEL POTENZIALE - SABAP-MI_2024_00201-SAR_000105 - area VRP011
potenziale medio - affidabilità discreta

In quest'area, attraversata da un tratto di cavidotto orientao in senso N-S, è segnalata una significativa persistenza, un tratto dell'itinerario stradale romano Mediolanum-Novaria; tale asse stradale antico venne frequentato ed insediato anche durante tutto l'arco del medioevo. Quest'area, pertanto, è stata valutata con un grado di potenziale medio, poichè si tratta di "Aree in cui la frequentazione in età antica è da ritenersi probabile, anche sulla base dello stato di conoscenze nelle aree limitrofe o in presenza di dubbi sulla esatta collocazione dei resti." - Allegato 1, Circolare 53-2022 del 22 dicembre 2022, Ministero della Cultura, Direzione Generale Archeologia, Belle Arti e Paesaggio, Servizio II - Scavi e tutela del patrimonio archeologico.

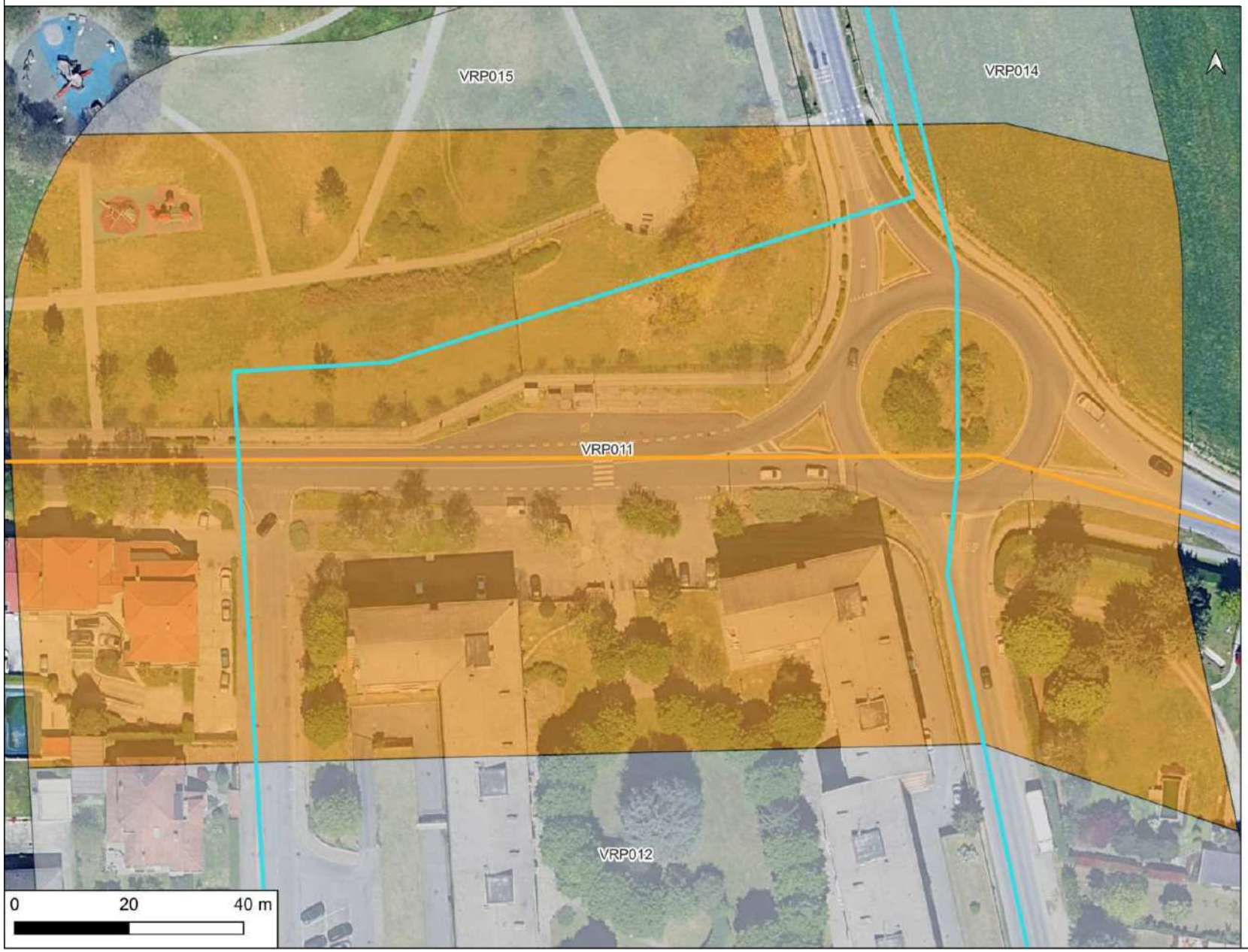

Opere in progetto
- Area DC DATA 4
- Area_intervento_fase 1 e 2
- Tracciato elettrodotto

AREE DI POTENZIALE E RISCHIO

VRP_multipolygon [44]
- potenziale alto [0]
- potenziale medio [1]
- potenziale basso [7]
- potenziale nullo [0]
- potenziale non valutabile [36]

MOSI
- MOSI_multipoint [4]
- MOSI_multilinea [1]
- MOSI_multipolygon [2]
- Tracciato strada romana Mediolanum-Novaria

CARTA DEL POTENZIALE - SABAP-MI_2024_00201-SAR_000105 - area VRP012
potenziale non valutabile - affidabilità scarsa

Quest'area è stata valutata con un grado di potenziale non valutabile, poichè si tratta di "Aree non accessibili o aree connotate da nulla o scarsa visibilità al suolo." - Allegato 1, Circolare 53-2022 del 22 dicembre 2022, Ministero della Cultura, Direzione Generale Archeologia, Belle Arti e Paesaggio, Servizio II - Scavi e tutela del patrimonio archeologico.

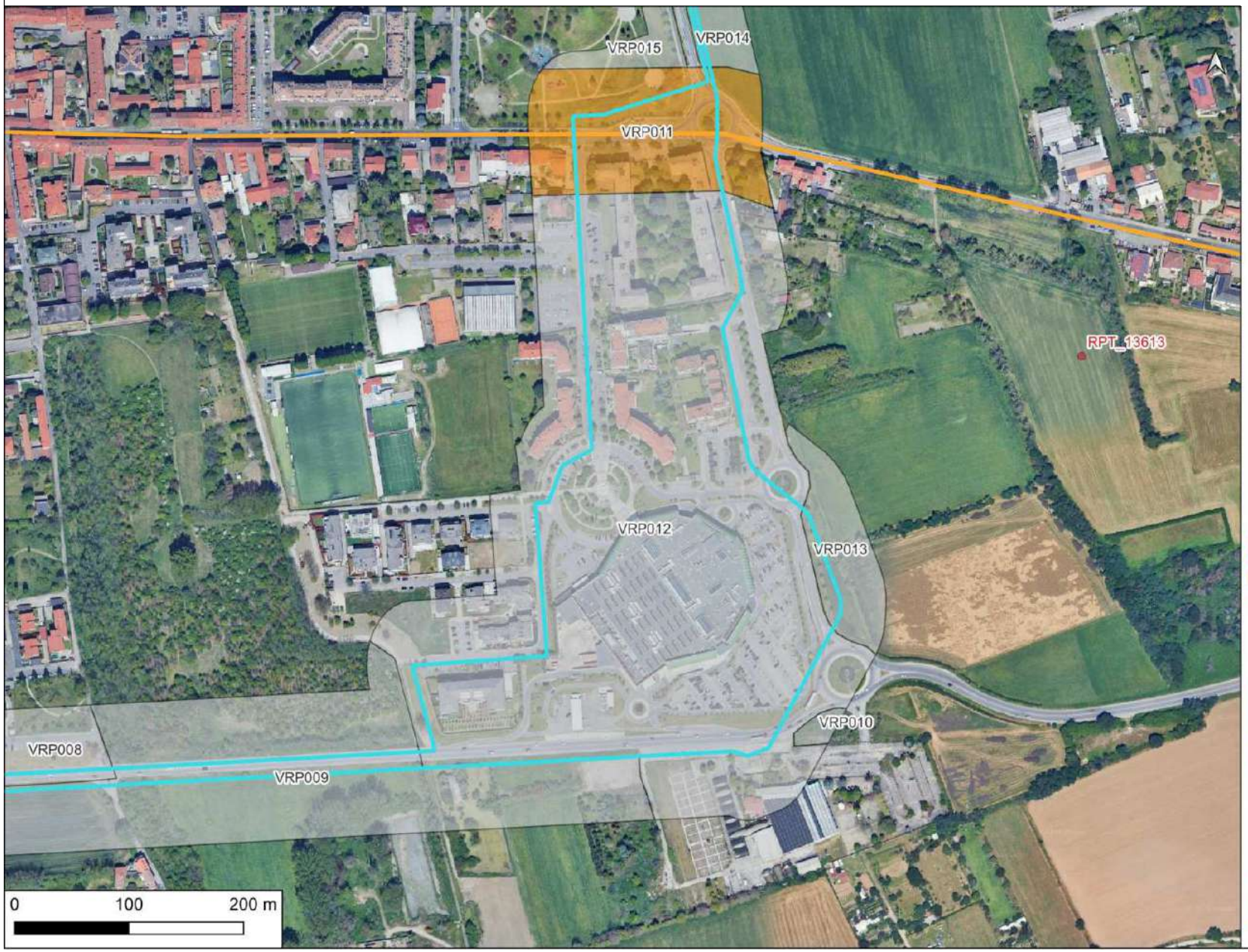

Opere in progetto
- Area DC DATA 4
- Area_intervento_fase 1 e 2
- Tracciato elettrodotto

AREE DI POTENZIALE E RISCHIO

VRP_multipolygon [44]
- potenziale alto [0]
- potenziale medio [1]
- potenziale basso [7]
- potenziale nullo [0]
- potenziale non valutabile [36]

MOSI
- MOSI_multipoint [4]
- MOSI_multilinea [1]
- MOSI_multipolygon [2]
- Tracciato strada romana Mediolanum-Novaria

CARTA DEL POTENZIALE - SABAP-MI_2024_00201-SAR_000105 - area VRP013
potenziale non valutabile - affidabilità discreta

Quest'area è stata valutata con un grado di potenziale non valutabile, poichè si tratta di "Aree non accessibili o aree connotate da nulla o scarsa visibilità al suolo." - Allegato 1, Circolare 53-2022 del 22 dicembre 2022, Ministero della Cultura, Direzione Generale Archeologia, Belle Arti e Paesaggio, Servizio II - Scavi e tutela del patrimonio archeologico.

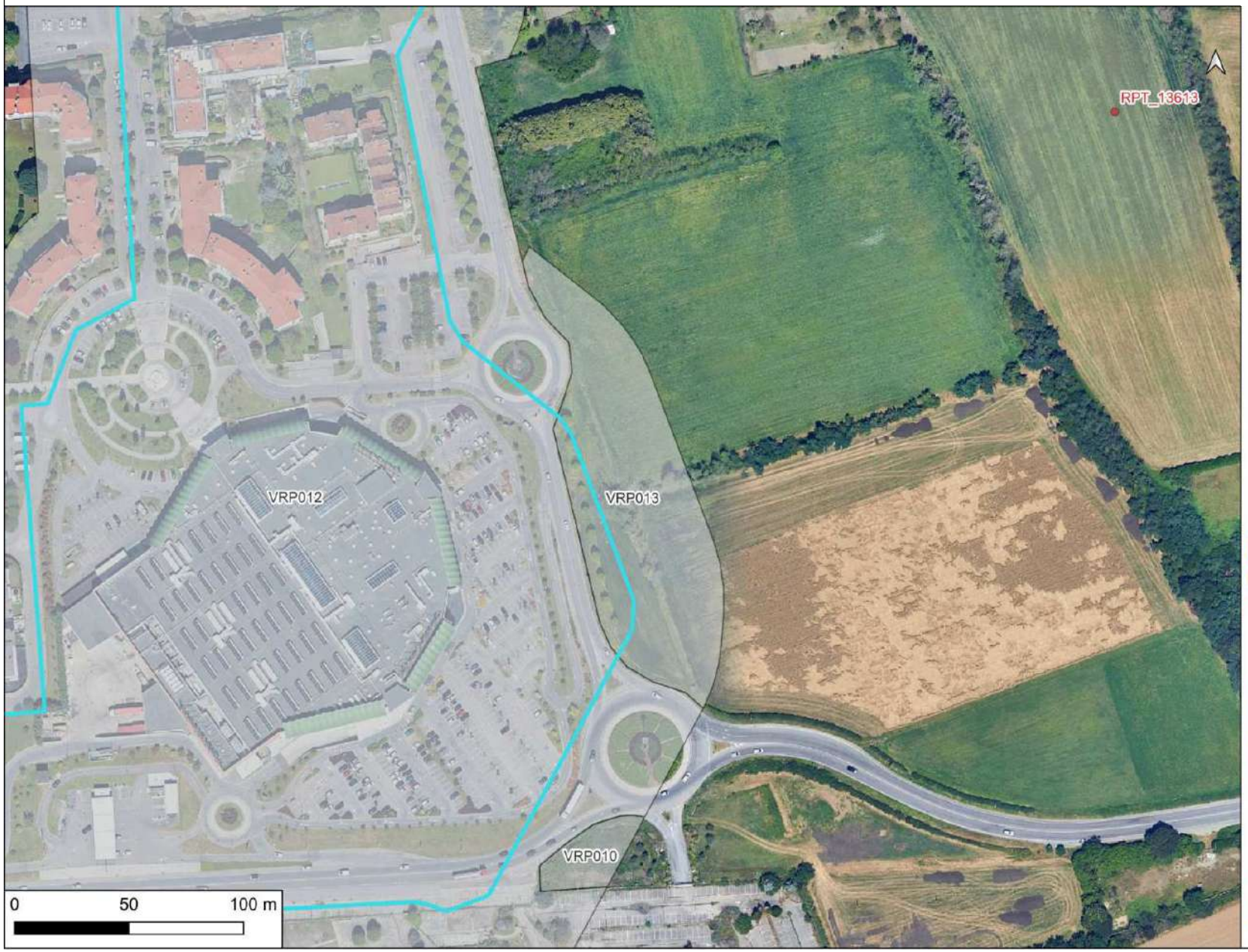

Opere in progetto
- Area DC DATA 4
- Area_intervento_fase 1 e 2
- Tracciato elettrodotto

AREE DI POTENZIALE E RISCHIO

VRP_multipolygon [44]
- potenziale alto [0]
- potenziale medio [1]
- potenziale basso [7]
- potenziale nullo [0]
- potenziale non valutabile [36]

MOSI
- MOSI_multipoint [4]
- MOSI_multilinea [1]
- MOSI_multipolygon [2]
- Tracciato strada romana Mediolanum-Novaria

CARTA DEL POTENZIALE - SABAP-MI_2024_00201-SAR_000105 - area VRP014
potenziale non valutabile - affidabilità scarsa

Quest'area è stata valutata con un grado di potenziale non valutabile, poichè si tratta di "Aree non accessibili o aree connotate da nulla o scarsa visibilità al suolo." - Allegato 1, Circolare 53-2022 del 22 dicembre 2022, Ministero della Cultura, Direzione Generale Archeologia, Belle Arti e Paesaggio, Servizio II - Scavi e tutela del patrimonio archeologico.

Opere in progetto
- Area DC DATA 4
- Area_intervento_fase 1 e 2
- Tracciato elettrodotto

AREE DI POTENZIALE E RISCHIO

VRP_multipolygon [44]
- potenziale alto [0]
- potenziale medio [1]
- potenziale basso [7]
- potenziale nullo [0]
- potenziale non valutabile [36]

MOSI
- MOSI_multipoint [4]
- MOSI_multilinea [1]
- MOSI_multipolygon [2]
- Tracciato strada romana Mediolanum-Novaria

CARTA DEL POTENZIALE - SABAP-MI_2024_00201-SAR_000105 - area VRP015
potenziale non valutabile - affidabilità scarsa

Quest'area è stata valutata con un grado di potenziale non valutabile, poichè si tratta di "Aree non accessibili o aree connotate da nulla o scarsa visibilità al suolo." - Allegato 1, Circolare 53-2022 del 22 dicembre 2022, Ministero della Cultura, Direzione Generale Archeologia, Belle Arti e Paesaggio, Servizio II - Scavi e tutela del patrimonio archeologico.

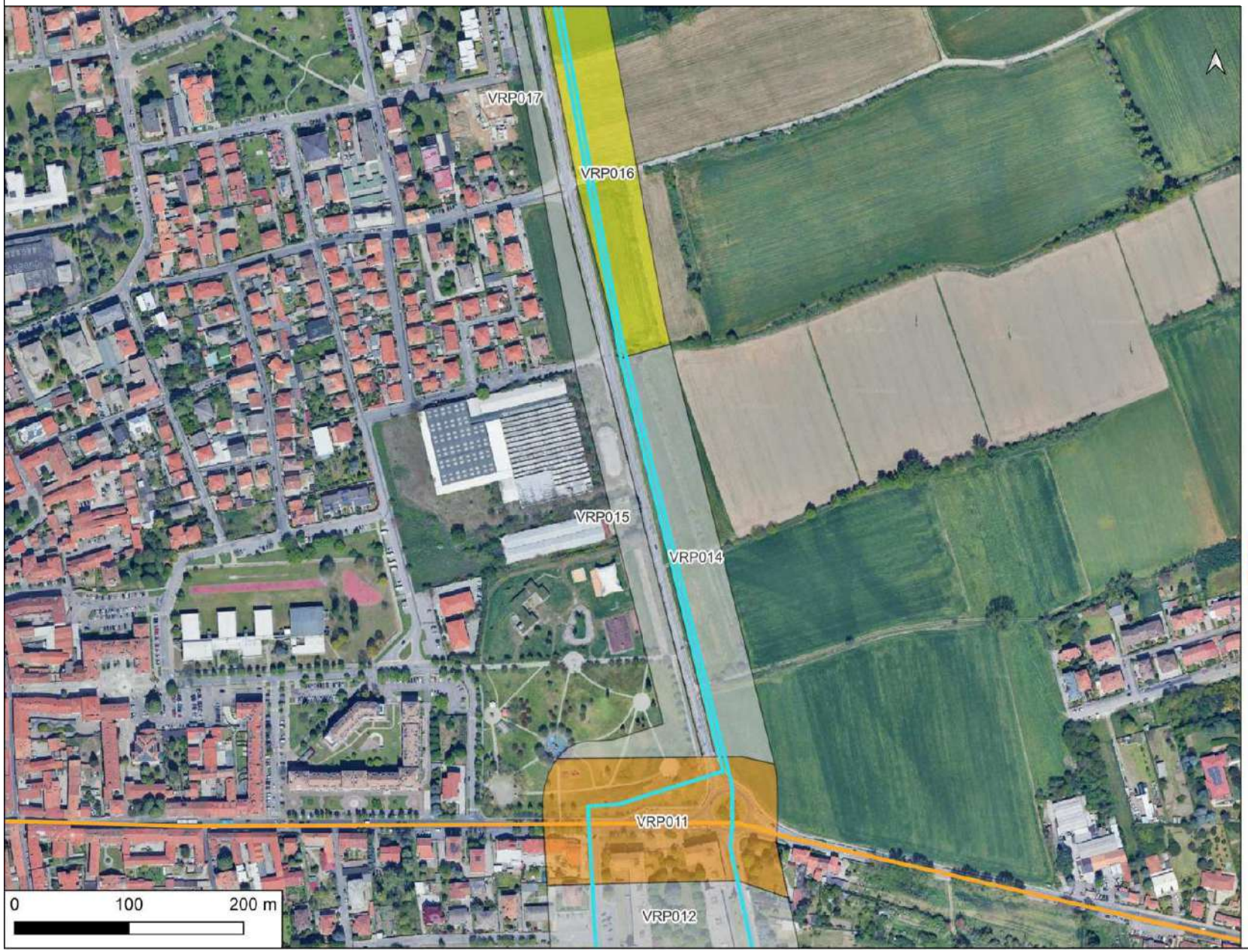

Opere in progetto
- Area DC DATA 4
- Area_intervento_fase 1 e 2
- Tracciato elettrodotto

AREE DI POTENZIALE E RISCHIO

VRP_multipolygon [44]
- potenziale alto [0]
- potenziale medio [1]
- potenziale basso [7]
- potenziale nullo [0]
- potenziale non valutabile [36]

MOSI
- MOSI_multipoint [4]
- MOSI_multilinea [1]
- MOSI_multipolygon [2]
- Tracciato strada romana Mediolanum-Novaria

CARTA DEL POTENZIALE - SABAP-MI_2024_00201-SAR_000105 - area VRP016
potenziale basso - affidabilità ottima

Quest'area è stata valutata con un grado di potenziale basso, poichè si tratta di "Aree con buona visibilità al suolo, connotate dall'assenza di tracce archeologiche o dalla presenza di scarsi elementi materiali, prevalentemente non in situ." - Allegato 1, Circolare 53-2022 del 22 dicembre 2022, Mnistero della Cultura, Direzione Generale Archeologia, Belle Arti e Paesaggio, Servizio II - Scavi e tutela del patrimonio archeologico.

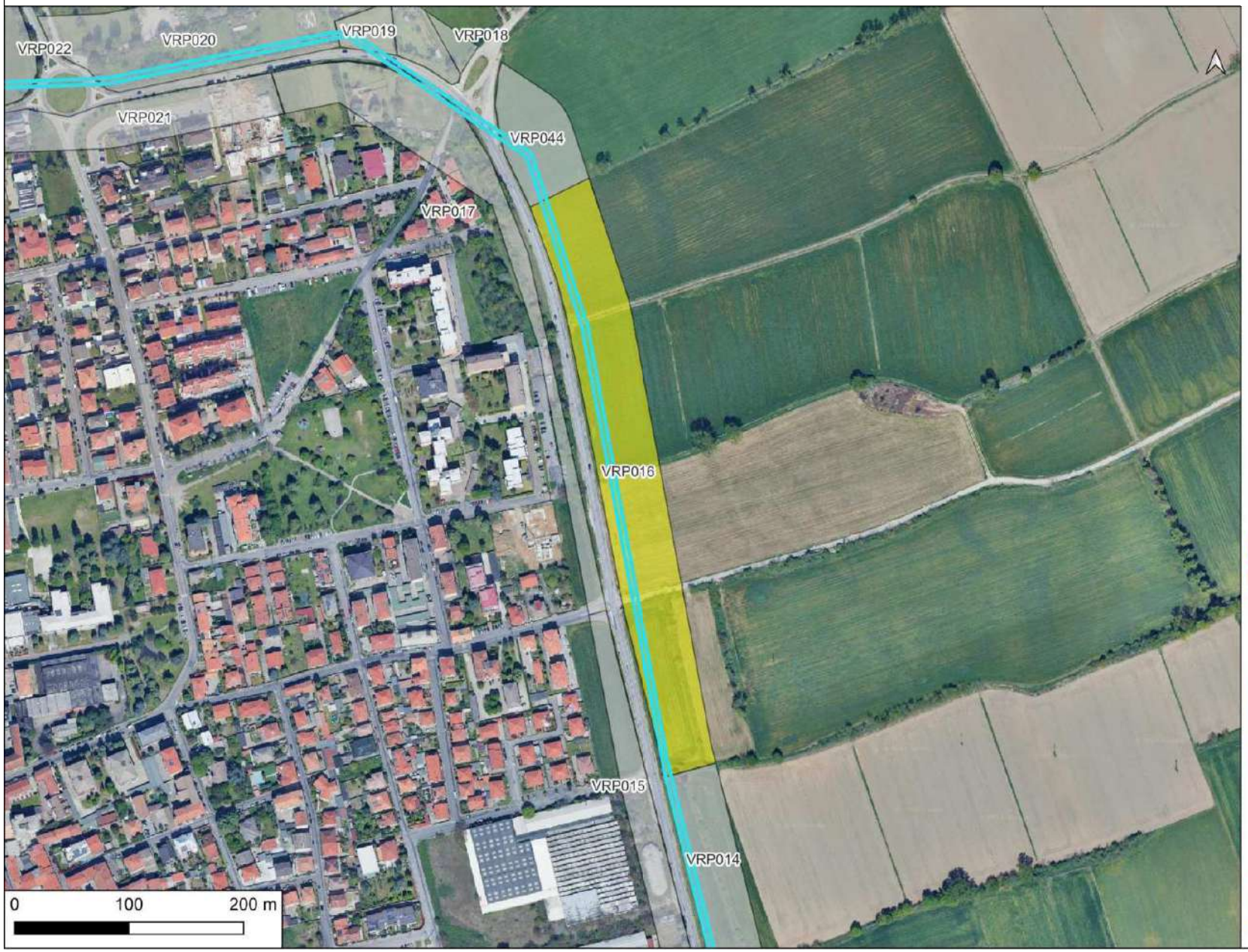

Opere in progetto
- Area DC DATA 4
- Area_intervento_fase 1 e 2
- Tracciato elettrodotto

AREE DI POTENZIALE E RISCHIO

VRP_multipolygon [44]
- potenziale alto [0]
- potenziale medio [1]
- potenziale basso [7]
- potenziale nullo [0]
- potenziale non valutabile [36]

MOSI
- MOSI_multipoint [4]
- MOSI_multilinea [1]
- MOSI_multipolygon [2]
- Tracciato strada romana Mediolanum-Novaria

CARTA DEL POTENZIALE - SABAP-MI_2024_00201-SAR_000105 - area VRP017
potenziale non valutabile - affidabilità scarsa

Quest'area è stata valutata con un grado di potenziale non valutabile, poichè si tratta di "Aree non accessibili o aree connotate da nulla o scarsa visibilità al suolo." - Allegato 1, Circolare 53-2022 del 22 dicembre 2022, Ministero della Cultura, Direzione Generale Archeologia, Belle Arti e Paesaggio, Servizio II - Scavi e tutela del patrimonio archeologico.

Opere in progetto
- Area DC DATA 4
- Area_intervento_fase 1 e 2
- Tracciato elettrodotto

AREE DI POTENZIALE E RISCHIO

VRP_multipolygon [44]
- potenziale alto [0]
- potenziale medio [1]
- potenziale basso [7]
- potenziale nullo [0]
- potenziale non valutabile [36]

MOSI
- MOSI_multipoint [4]
- MOSI_multilinea [1]
- MOSI_multipolygon [2]
- Tracciato strada romana Mediolanum-Novaria

CARTA DEL POTENZIALE - SABAP-MI_2024_00201-SAR_000105 - area VRP018
potenziale non valutabile - affidabilità scarsa

Quest'area è stata valutata con un grado di potenziale non valutabile, poichè si tratta di "Aree non accessibili o aree connotate da nulla o scarsa visibilità al suolo." - Allegato 1, Circolare 53-2022 del 22 dicembre 2022, Ministero della Cultura, Direzione Generale Archeologia, Belle Arti e Paesaggio, Servizio II - Scavi e tutela del patrimonio archeologico.

Opere in progetto
- Area DC DATA 4
- Area_intervento_fase 1 e 2
- Tracciato elettrodotto

AREE DI POTENZIALE E RISCHIO

VRP_multipolygon [44]
- potenziale alto [0]
- potenziale medio [1]
- potenziale basso [7]
- potenziale nullo [0]
- potenziale non valutabile [36]

MOSI
- MOSI_multipoint [4]
- MOSI_multilinea [1]
- MOSI_multipolygon [2]
- Tracciato strada romana Mediolanum-Novaria

CARTA DEL POTENZIALE - SABAP-MI_2024_00201-SAR_000105 - area VRP019
potenziale non valutabile - affidabilità scarsa

Quest'area è stata valutata con un grado di potenziale non valutabile, poichè si tratta di "Aree non accessibili o aree connotate da nulla o scarsa visibilità al suolo." - Allegato 1, Circolare 53-2022 del 22 dicembre 2022, Ministero della Cultura, Direzione Generale Archeologia, Belle Arti e Paesaggio, Servizio II - Scavi e tutela del patrimonio archeologico.

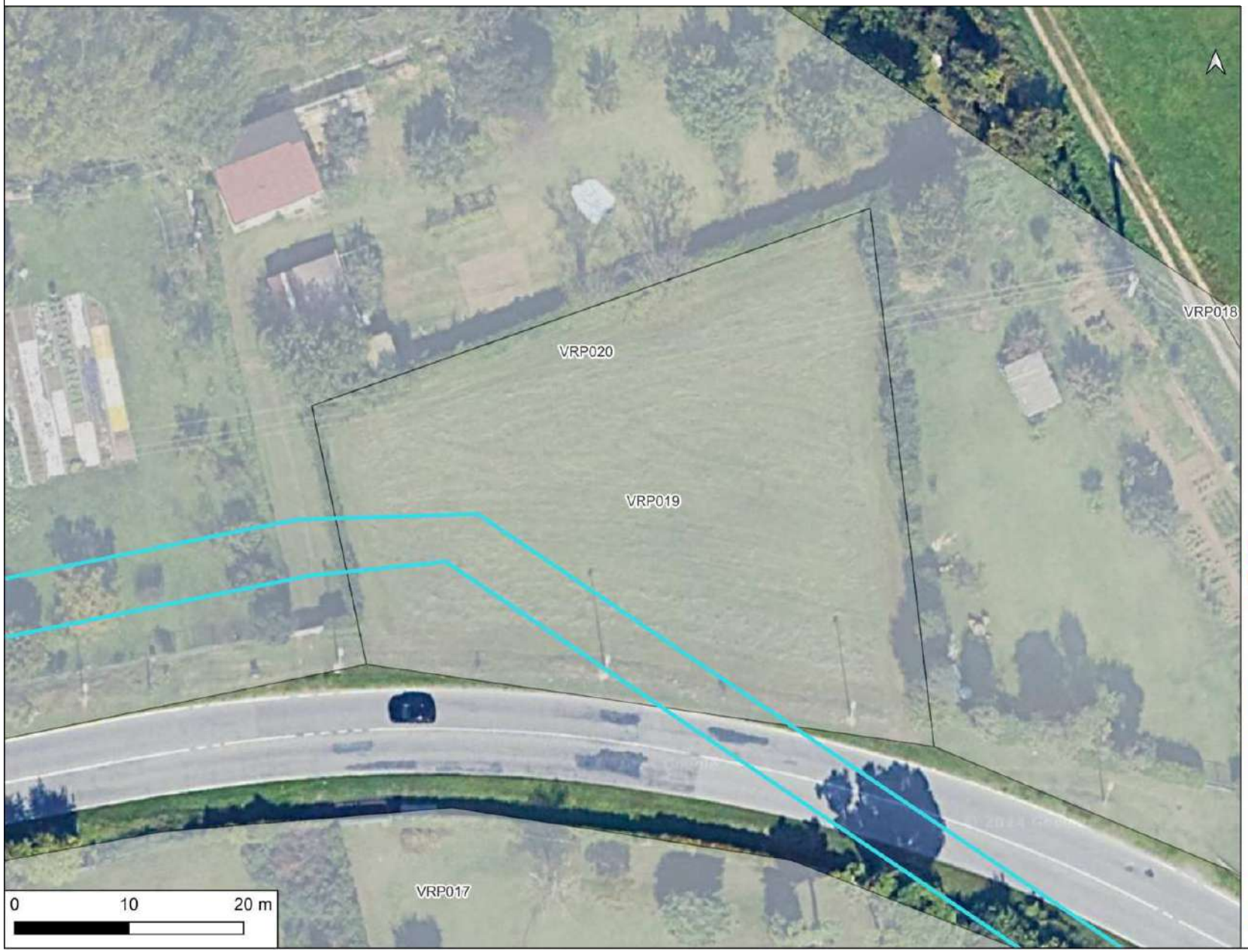

Opere in progetto
- Area DC DATA 4
- Area_intervento_fase 1 e 2
- Tracciato elettrodotto

AREE DI POTENZIALE E RISCHIO

VRP_multipolygon [44]
- potenziale alto [0]
- potenziale medio [1]
- potenziale basso [7]
- potenziale nullo [0]
- potenziale non valutabile [36]

MOSI
- MOSI_multipoint [4]
- MOSI_multilinea [1]
- MOSI_multipolygon [2]
- Tracciato strada romana Mediolanum-Novaria

CARTA DEL POTENZIALE - SABAP-MI_2024_00201-SAR_000105 - area VRP020
potenziale non valutabile - affidabilità scarsa

Quest'area è stata valutata con un grado di potenziale non valutabile, poichè si tratta di "Aree non accessibili o aree connotate da nulla o scarsa visibilità al suolo." - Allegato 1, Circolare 53-2022 del 22 dicembre 2022, Ministero della Cultura, Direzione Generale Archeologia, Belle Arti e Paesaggio, Servizio II - Scavi e tutela del patrimonio archeologico.

Opere in progetto
- Area DC DATA 4
- Area_intervento_fase 1 e 2
- Tracciato elettrodotto

AREE DI POTENZIALE E RISCHIO

VRP_multipolygon [44]
- potenziale alto [0]
- potenziale medio [1]
- potenziale basso [7]
- potenziale nullo [0]
- potenziale non valutabile [36]

MOSI
- MOSI_multipoint [4]
- MOSI_multilinea [1]
- MOSI_multipolygon [2]
- Tracciato strada romana Mediolanum-Novaria

CARTA DEL POTENZIALE - SABAP-MI_2024_00201-SAR_000105 - area VRP021
potenziale non valutabile - affidabilità scarsa

Quest'area è stata valutata con un grado di potenziale non valutabile, poichè si tratta di "Aree non accessibili o aree connotate da nulla o scarsa visibilità al suolo." - Allegato 1, Circolare 53-2022 del 22 dicembre 2022, Ministero della Cultura, Direzione Generale Archeologia, Belle Arti e Paesaggio, Servizio II - Scavi e tutela del patrimonio archeologico.

Opere in progetto
- Area DC DATA 4
- Area_intervento_fase 1 e 2
- Tracciato elettrodotto

AREE DI POTENZIALE E RISCHIO

VRP_multipolygon [44]
- potenziale alto [0]
- potenziale medio [1]
- potenziale basso [7]
- potenziale nullo [0]
- potenziale non valutabile [36]

MOSI
- MOSI_multipoint [4]
- MOSI_multilinea [1]
- MOSI_multipolygon [2]
- Tracciato strada romana Mediolanum-Novaria

CARTA DEL POTENZIALE - SABAP-MI_2024_00201-SAR_000105 - area VRP022
potenziale non valutabile - affidabilità discreta

Quest'area è stata valutata con un grado di potenziale non valutabile, poichè si tratta di "Aree non accessibili o aree connotate da nulla o scarsa visibilità al suolo." - Allegato 1, Circolare 53-2022 del 22 dicembre 2022, Ministero della Cultura, Direzione Generale Archeologia, Belle Arti e Paesaggio, Servizio II - Scavi e tutela del patrimonio archeologico.

Opere in progetto
- Area DC DATA 4
- Area_intervento_fase 1 e 2
- Tracciato elettrodotto

AREE DI POTENZIALE E RISCHIO

VRP_multipolygon [44]
- potenziale alto [0]
- potenziale medio [1]
- potenziale basso [7]
- potenziale nullo [0]
- potenziale non valutabile [36]

MOSI
- MOSI_multipoint [4]
- MOSI_multilinea [1]
- MOSI_multipolygon [2]
- Tracciato strada romana Mediolanum-Novaria

CARTA DEL POTENZIALE - SABAP-MI_2024_00201-SAR_000105 - area VRP023
potenziale basso - affidabilità ottima

Quest'area è stata valutata con un grado di potenziale basso, poichè si tratta di "Aree con buona visibilità al suolo, connotate dall'assenza di tracce archeologiche o dalla presenza di scarsi elementi materiali, prevalentemente non in situ." - Allegato 1, Circolare 53-2022 del 22 dicembre 2022, Mnistero della Cultura, Direzione Generale Archeologia, Belle Arti e Paesaggio, Servizio II - Scavi e tutela del patrimonio archeologico.

Opere in progetto
- Area DC DATA 4
- Area_intervento_fase 1 e 2
- Tracciato elettrodotto

AREE DI POTENZIALE E RISCHIO

VRP_multipolygon [44]
- potenziale alto [0]
- potenziale medio [1]
- potenziale basso [7]
- potenziale nullo [0]
- potenziale non valutabile [36]

MOSI
- MOSI_multipoint [4]
- MOSI_multilinea [1]
- MOSI_multipolygon [2]
- Tracciato strada romana Mediolanum-Novaria

CARTA DEL POTENZIALE - SABAP-MI_2024_00201-SAR_000105 - area VRP024
potenziale non valutabile - affidabilità scarsa

Quest'area è stata valutata con un grado di potenziale non valutabile, poichè si tratta di "Aree non accessibili o aree connotate da nulla o scarsa visibilità al suolo." - Allegato 1, Circolare 53-2022 del 22 dicembre 2022, Ministero della Cultura, Direzione Generale Archeologia, Belle Arti e Paesaggio, Servizio II - Scavi e tutela del patrimonio archeologico.

Opere in progetto
- Area DC DATA 4
- Area_intervento_fase 1 e 2
- Tracciato elettrodotto

AREE DI POTENZIALE E RISCHIO

VRP_multipolygon [44]
- potenziale alto [0]
- potenziale medio [1]
- potenziale basso [7]
- potenziale nullo [0]
- potenziale non valutabile [36]

MOSI
- MOSI_multipoint [4]
- MOSI_multilinea [1]
- MOSI_multipolygon [2]
- Tracciato strada romana Mediolanum-Novaria

CARTA DEL POTENZIALE - SABAP-MI_2024_00201-SAR_000105 - area VRP025
potenziale basso - affidabilità buona

Quest'area è stata valutata con un grado di potenziale basso, poichè si tratta di "Aree con buona visibilità al suolo, connotate dall'assenza di tracce archeologiche o dalla presenza di scarsi elementi materiali, prevalentemente non in situ." - Allegato 1, Circolare 53-2022 del 22 dicembre 2022, Mnistero della Cultura, Direzione Generale Archeologia, Belle Arti e Paesaggio, Servizio II - Scavi e tutela del patrimonio archeologico.

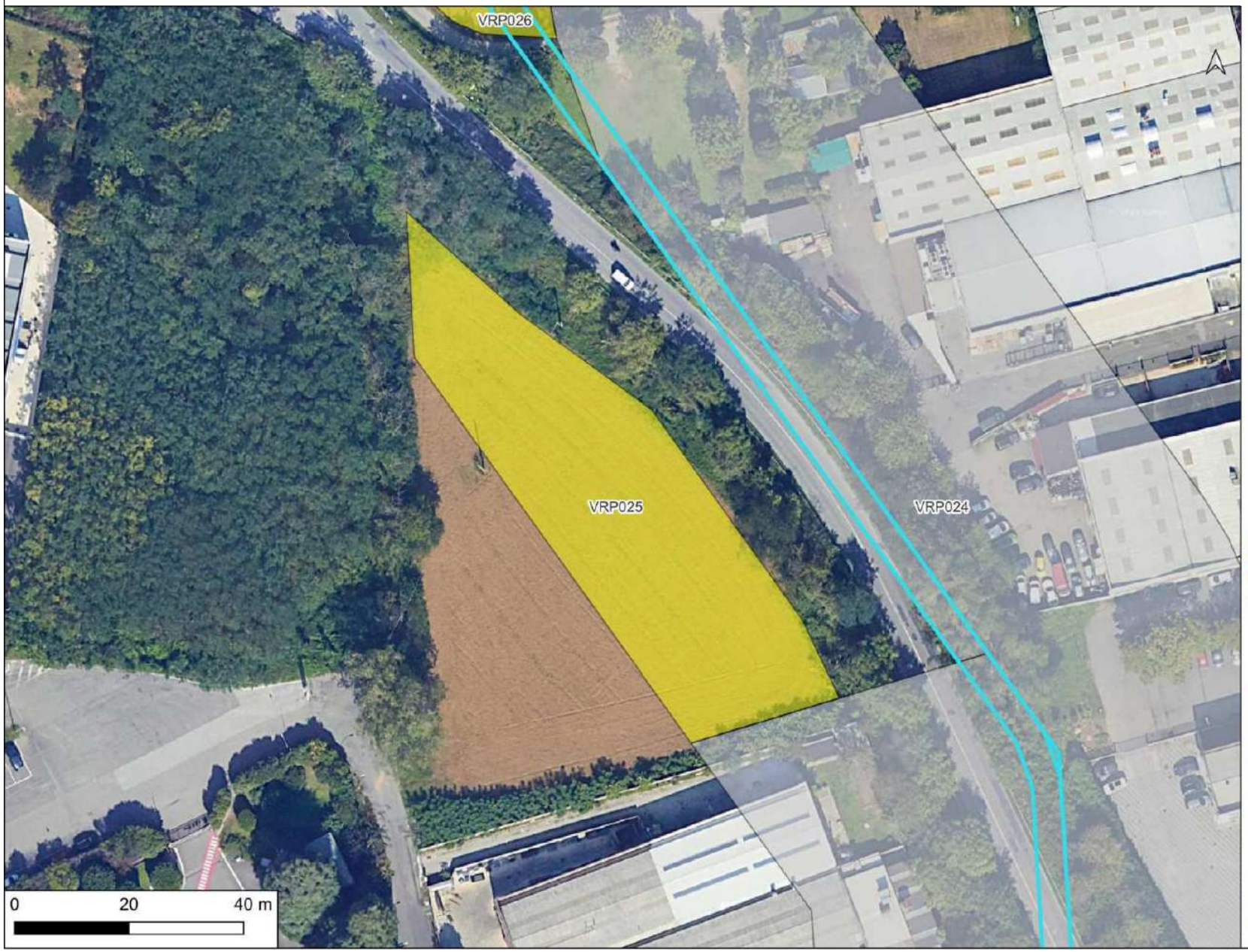

Opere in progetto
- Area DC DATA 4
- Area_intervento_fase 1 e 2
- Tracciato elettrodotto

AREE DI POTENZIALE E RISCHIO

VRP_multipolygon [44]
- potenziale alto [0]
- potenziale medio [1]
- potenziale basso [7]
- potenziale nullo [0]
- potenziale non valutabile [36]

MOSI
- MOSI_multipoint [4]
- MOSI_multilinea [1]
- MOSI_multipolygon [2]
- Tracciato strada romana Mediolanum-Novaria

CARTA DEL POTENZIALE - SABAP-MI_2024_00201-SAR_000105 - area VRP026
potenziale basso - affidabilità buona

Quest'area è stata valutata con un grado di potenziale basso, poichè si tratta di "Aree con buona visibilità al suolo, connotate dall'assenza di tracce archeologiche o dalla presenza di scarsi elementi materiali, prevalentemente non in situ." - Allegato 1, Circolare 53-2022 del 22 dicembre 2022, Mnistero della Cultura, Direzione Generale Archeologia, Belle Arti e Paesaggio, Servizio II - Scavi e tutela del patrimonio archeologico.

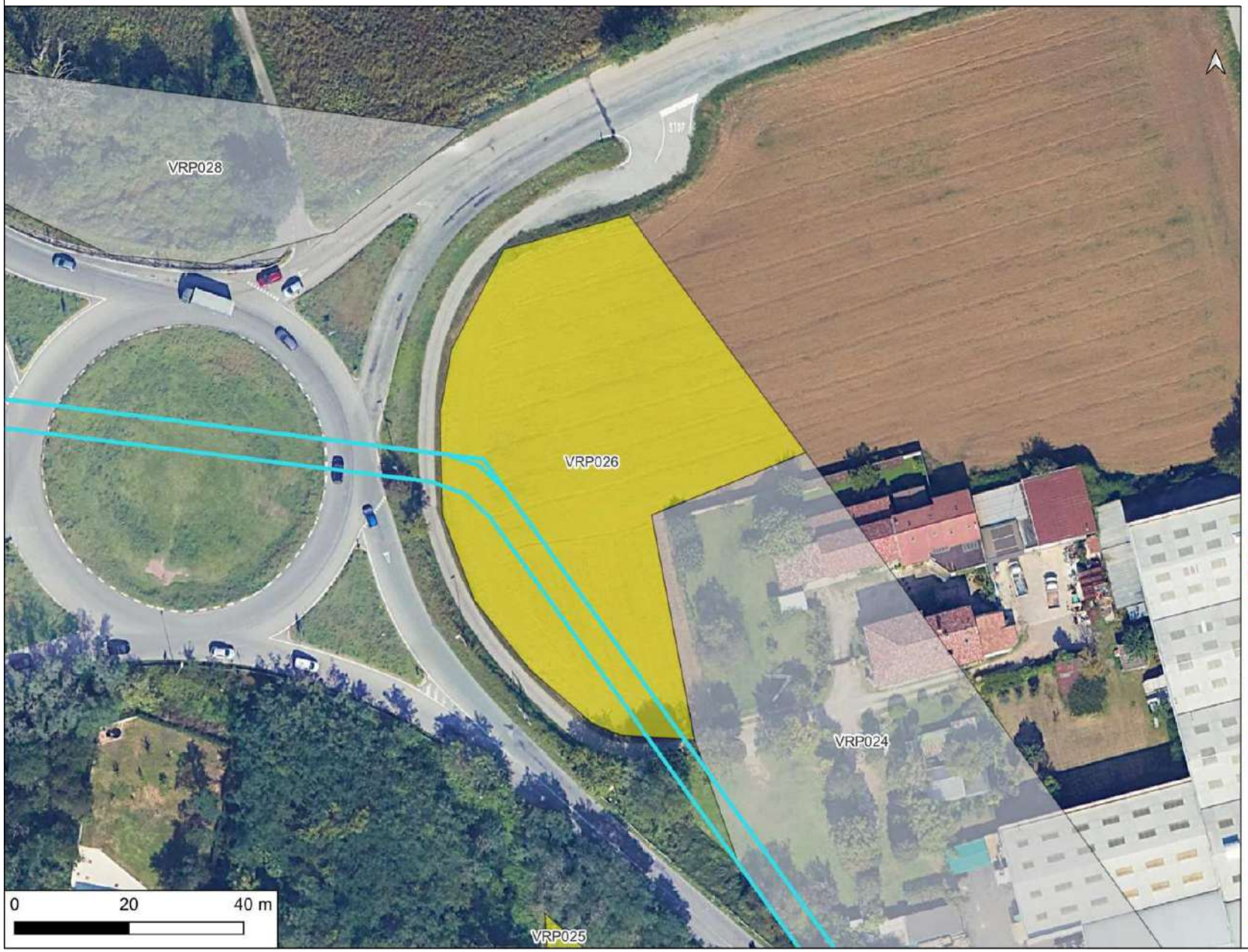

Opere in progetto
- Area DC DATA 4
- Area_intervento_fase 1 e 2
- Tracciato elettrodotto

AREE DI POTENZIALE E RISCHIO

VRP_multipolygon [44]
- potenziale alto [0]
- potenziale medio [1]
- potenziale basso [7]
- potenziale nullo [0]
- potenziale non valutabile [36]

MOSI
- MOSI_multipoint [4]
- MOSI_multilinea [1]
- MOSI_multipolygon [2]
- Tracciato strada romana Mediolanum-Novaria

CARTA DEL POTENZIALE - SABAP-MI_2024_00201-SAR_000105 - area VRP027
potenziale basso - affidabilità buona

Quest'area è stata valutata con un grado di potenziale basso, poichè si tratta di "Aree con buona visibilità al suolo, connotate dall'assenza di tracce archeologiche o dalla presenza di scarsi elementi materiali, prevalentemente non in situ." - Allegato 1, Circolare 53-2022 del 22 dicembre 2022, Mnistero della Cultura, Direzione Generale Archeologia, Belle Arti e Paesaggio, Servizio II - Scavi e tutela del patrimonio archeologico.

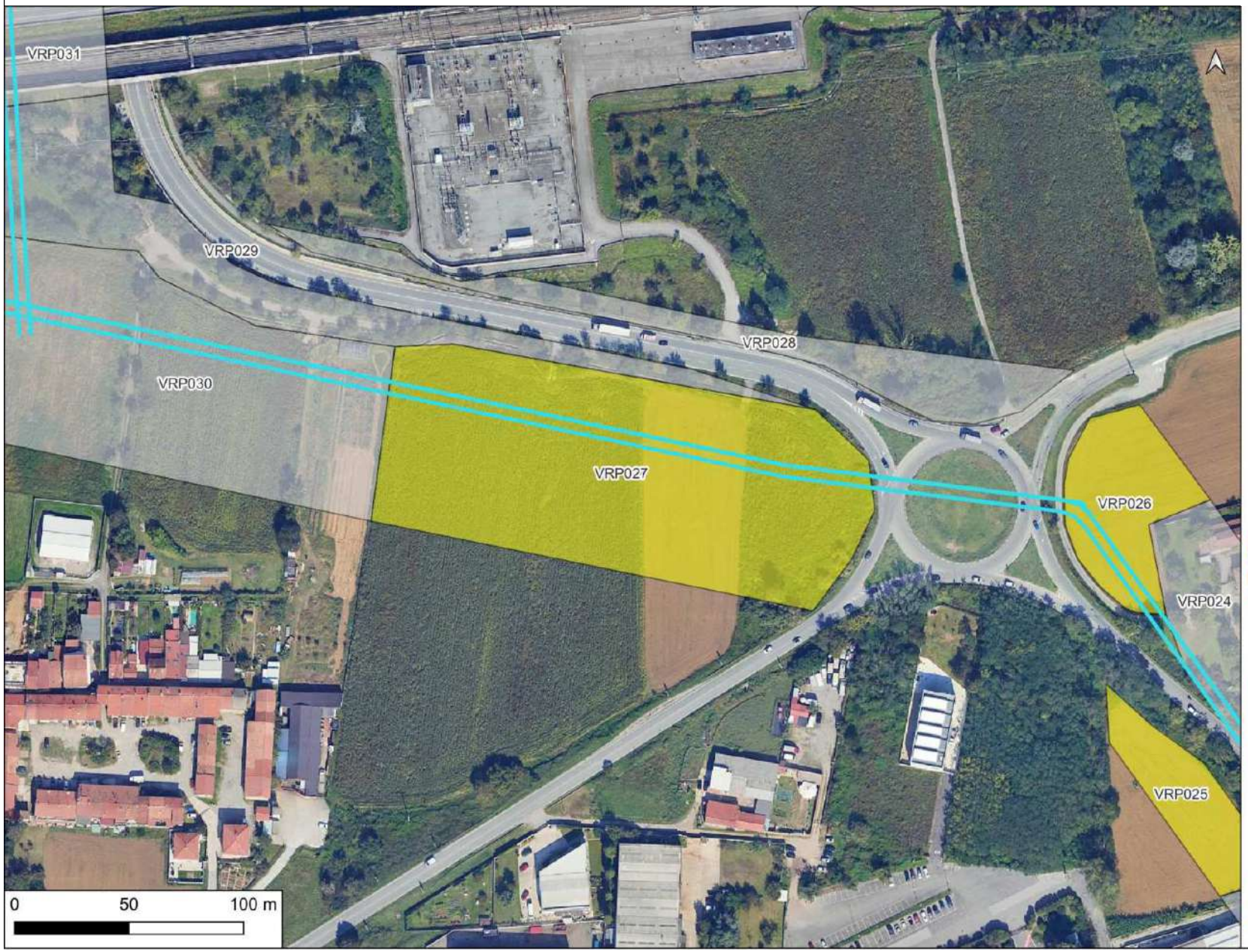

Opere in progetto
- Area DC DATA 4
- Area_intervento_fase 1 e 2
- Tracciato elettrodotto

AREE DI POTENZIALE E RISCHIO

VRP_multipolygon [44]
- potenziale alto [0]
- potenziale medio [1]
- potenziale basso [7]
- potenziale nullo [0]
- potenziale non valutabile [36]

MOSI
- MOSI_multipoint [4]
- MOSI_multilinea [1]
- MOSI_multipolygon [2]
- Tracciato strada romana Mediolanum-Novaria

CARTA DEL POTENZIALE - SABAP-MI_2024_00201-SAR_000105 - area VRP028
potenziale non valutabile - affidabilità scarsa

Quest'area è stata valutata con un grado di potenziale non valutabile, poichè si tratta di "Aree non accessibili o aree connotate da nulla o scarsa visibilità al suolo." - Allegato 1, Circolare 53-2022 del 22 dicembre 2022, Ministero della Cultura, Direzione Generale Archeologia, Belle Arti e Paesaggio, Servizio II - Scavi e tutela del patrimonio archeologico.

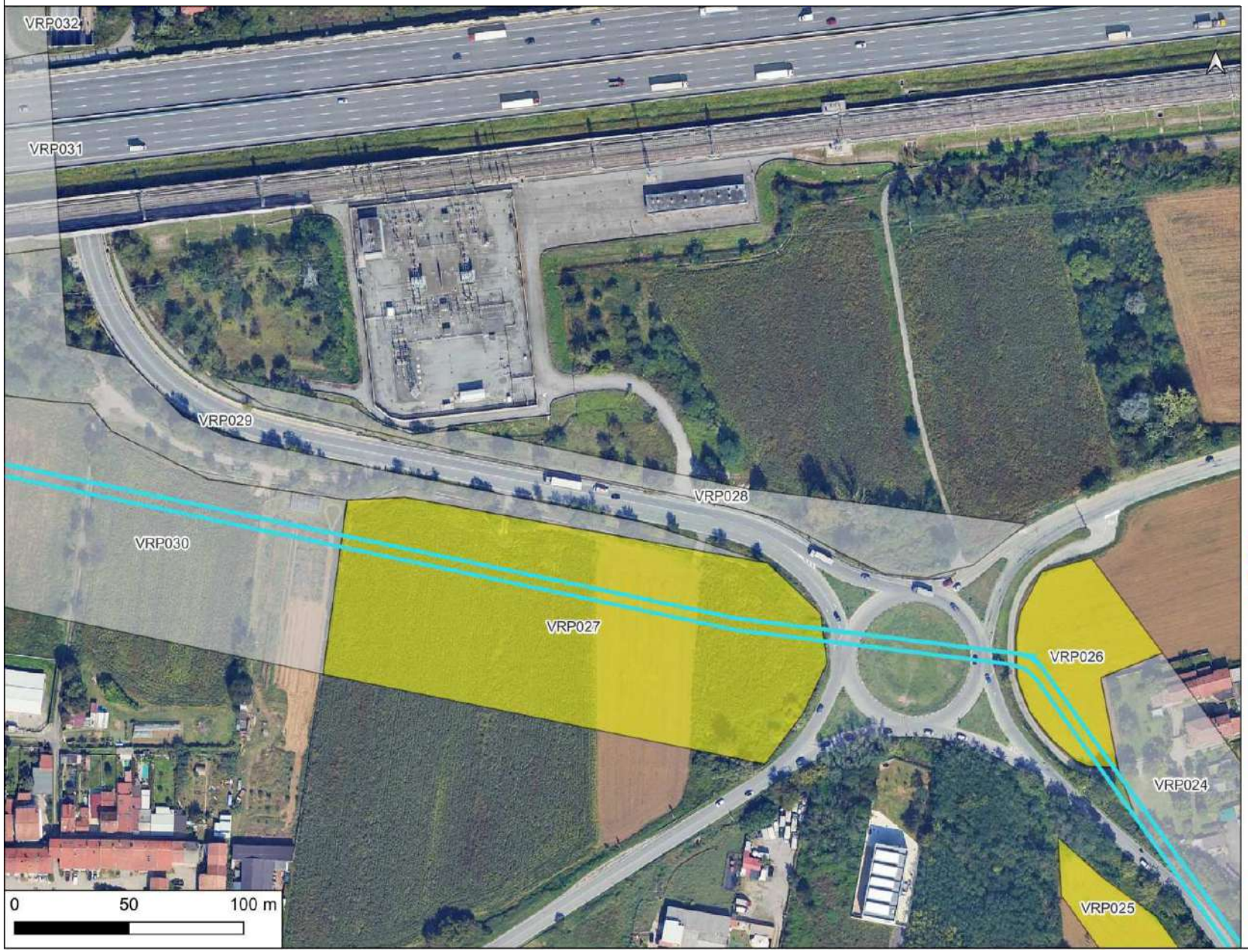

Opere in progetto
- Area DC DATA 4
- Area_intervento_fase 1 e 2
- Tracciato elettrodotto

AREE DI POTENZIALE E RISCHIO

VRP_multipolygon [44]
- potenziale alto [0]
- potenziale medio [1]
- potenziale basso [7]
- potenziale nullo [0]
- potenziale non valutabile [36]

MOSI
- MOSI_multipoint [4]
- MOSI_multilinea [1]
- MOSI_multipolygon [2]
- Tracciato strada romana Mediolanum-Novaria

CARTA DEL POTENZIALE - SABAP-MI_2024_00201-SAR_000105 - area VRP029
potenziale non valutabile - affidabilità scarsa

Quest'area è stata valutata con un grado di potenziale non valutabile, poichè si tratta di "Aree non accessibili o aree connotate da nulla o scarsa visibilità al suolo." - Allegato 1, Circolare 53-2022 del 22 dicembre 2022, Ministero della Cultura, Direzione Generale Archeologia, Belle Arti e Paesaggio, Servizio II - Scavi e tutela del patrimonio archeologico.

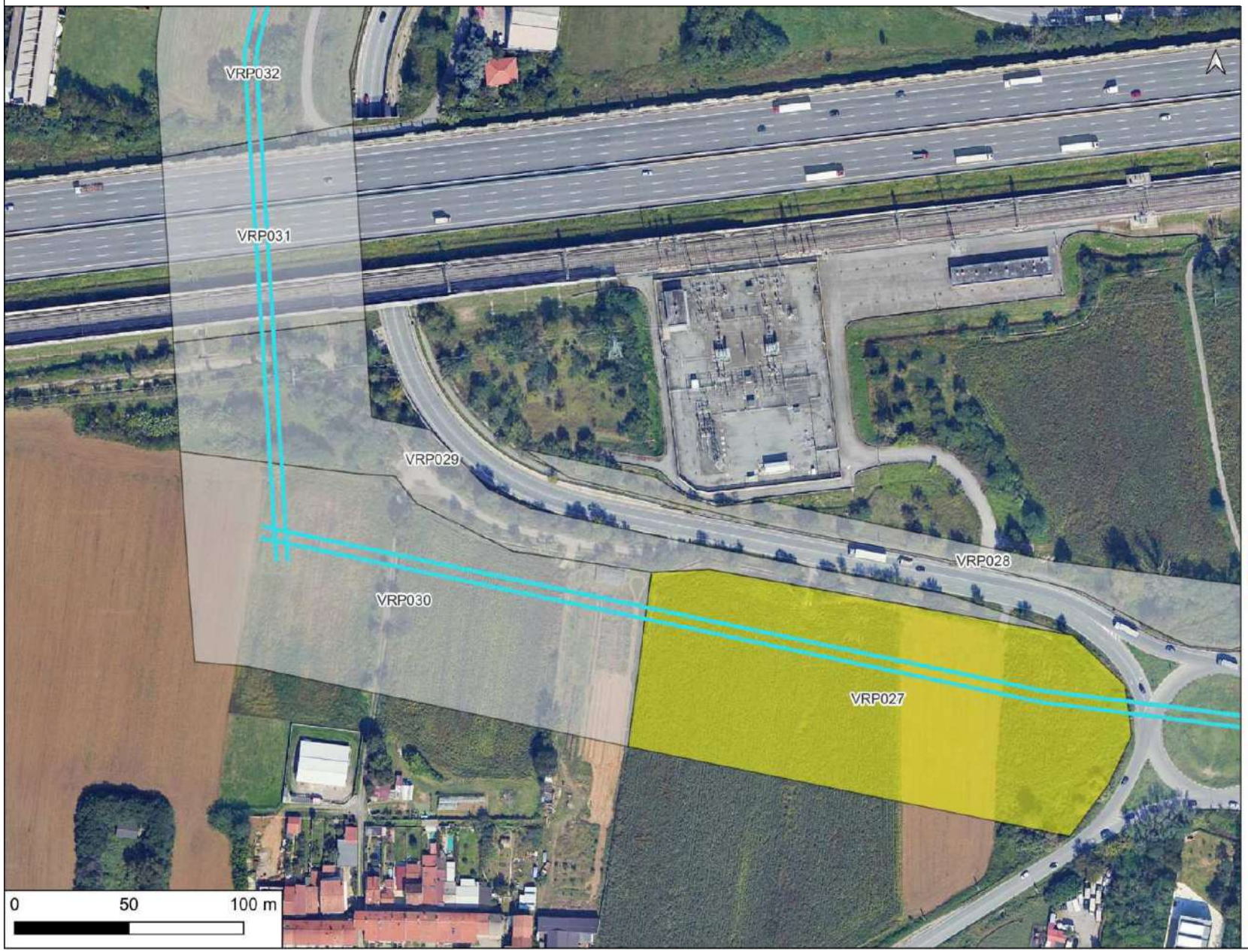

Opere in progetto
- Area DC DATA 4
- Area_intervento_fase 1 e 2
- Tracciato elettrodotto

AREE DI POTENZIALE E RISCHIO

VRP_multipolygon [44]
- potenziale alto [0]
- potenziale medio [1]
- potenziale basso [7]
- potenziale nullo [0]
- potenziale non valutabile [36]

MOSI
- MOSI_multipoint [4]
- MOSI_multilinea [1]
- MOSI_multipolygon [2]
- Tracciato strada romana Mediolanum-Novaria

CARTA DEL POTENZIALE - SABAP-MI_2024_00201-SAR_000105 - area VRP030
potenziale non valutabile - affidabilità scarsa

Quest'area è stata valutata con un grado di potenziale non valutabile, poichè si tratta di "Aree non accessibili o aree connotate da nulla o scarsa visibilità al suolo." - Allegato 1, Circolare 53-2022 del 22 dicembre 2022, Ministero della Cultura, Direzione Generale Archeologia, Belle Arti e Paesaggio, Servizio II - Scavi e tutela del patrimonio archeologico.

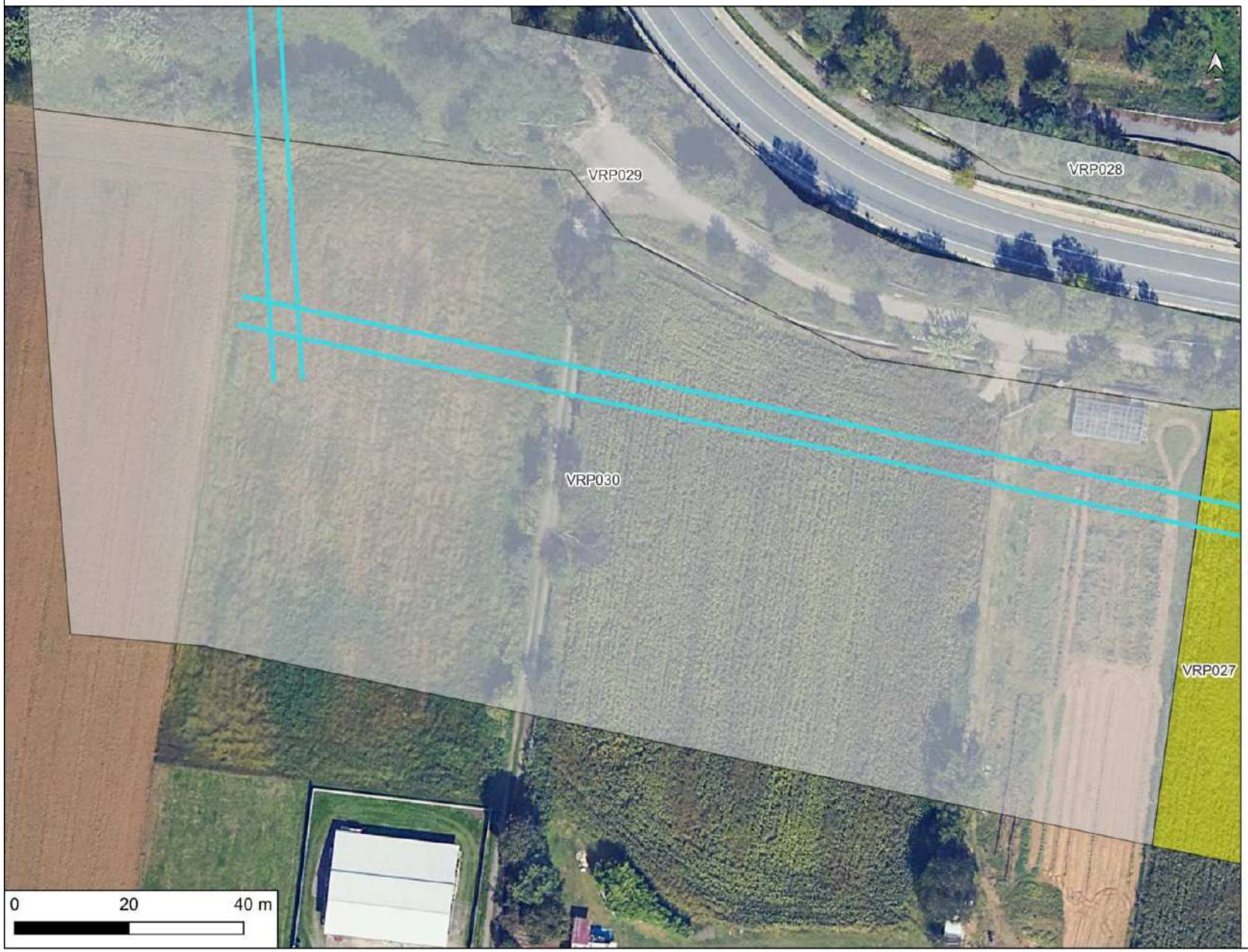

Opere in progetto
- Area DC DATA 4
- Area_intervento_fase 1 e 2
- Tracciato elettrodotto

AREE DI POTENZIALE E RISCHIO

VRP_multipolygon [44]
- potenziale alto [0]
- potenziale medio [1]
- potenziale basso [7]
- potenziale nullo [0]
- potenziale non valutabile [36]

MOSI
- MOSI_multipoint [4]
- MOSI_multilinea [1]
- MOSI_multipolygon [2]
- Tracciato strada romana Mediolanum-Novaria

CARTA DEL POTENZIALE - SABAP-MI_2024_00201-SAR_000105 - area VRP031
potenziale non valutabile - affidabilità scarsa

Quest'area è stata valutata con un grado di potenziale non valutabile, poichè si tratta di "Aree non accessibili o aree connotate da nulla o scarsa visibilità al suolo." - Allegato 1, Circolare 53-2022 del 22 dicembre 2022, Ministero della Cultura, Direzione Generale Archeologia, Belle Arti e Paesaggio, Servizio II - Scavi e tutela del patrimonio archeologico.



Opere in progetto
- Area DC DATA 4
- Area_intervento_fase 1 e 2
- Tracciato elettrodotto

AREE DI POTENZIALE E RISCHIO

VRP_multipolygon [44]
- potenziale alto [0]
- potenziale medio [1]
- potenziale basso [7]
- potenziale nullo [0]
- potenziale non valutabile [36]

MOSI
- MOSI_multipoint [4]
- MOSI_multilinea [1]
- MOSI_multipolygon [2]
- Tracciato strada romana Mediolanum-Novaria

CARTA DEL POTENZIALE - SABAP-MI_2024_00201-SAR_000105 - area VRP032
potenziale non valutabile - affidabilità scarsa

Quest'area è stata valutata con un grado di potenziale non valutabile, poichè si tratta di "Aree non accessibili o aree connotate da nulla o scarsa visibilità al suolo." - Allegato 1, Circolare 53-2022 del 22 dicembre 2022, Ministero della Cultura, Direzione Generale Archeologia, Belle Arti e Paesaggio, Servizio II - Scavi e tutela del patrimonio archeologico.

Opere in progetto
- Area DC DATA 4
- Area_intervento_fase 1 e 2
- Tracciato elettrodotto

AREE DI POTENZIALE E RISCHIO

VRP_multipolygon [44]
- potenziale alto [0]
- potenziale medio [1]
- potenziale basso [7]
- potenziale nullo [0]
- potenziale non valutabile [36]

MOSI
- MOSI_multipoint [4]
- MOSI_multilinea [1]
- MOSI_multipolygon [2]
- Tracciato strada romana Mediolanum-Novaria

CARTA DEL POTENZIALE - SABAP-MI_2024_00201-SAR_000105 - area VRP033
potenziale non valutabile - affidabilità scarsa

Quest'area è stata valutata con un grado di potenziale non valutabile, poichè si tratta di "Aree non accessibili o aree connotate da nulla o scarsa visibilità al suolo." - Allegato 1, Circolare 53-2022 del 22 dicembre 2022, Ministero della Cultura, Direzione Generale Archeologia, Belle Arti e Paesaggio, Servizio II - Scavi e tutela del patrimonio archeologico.

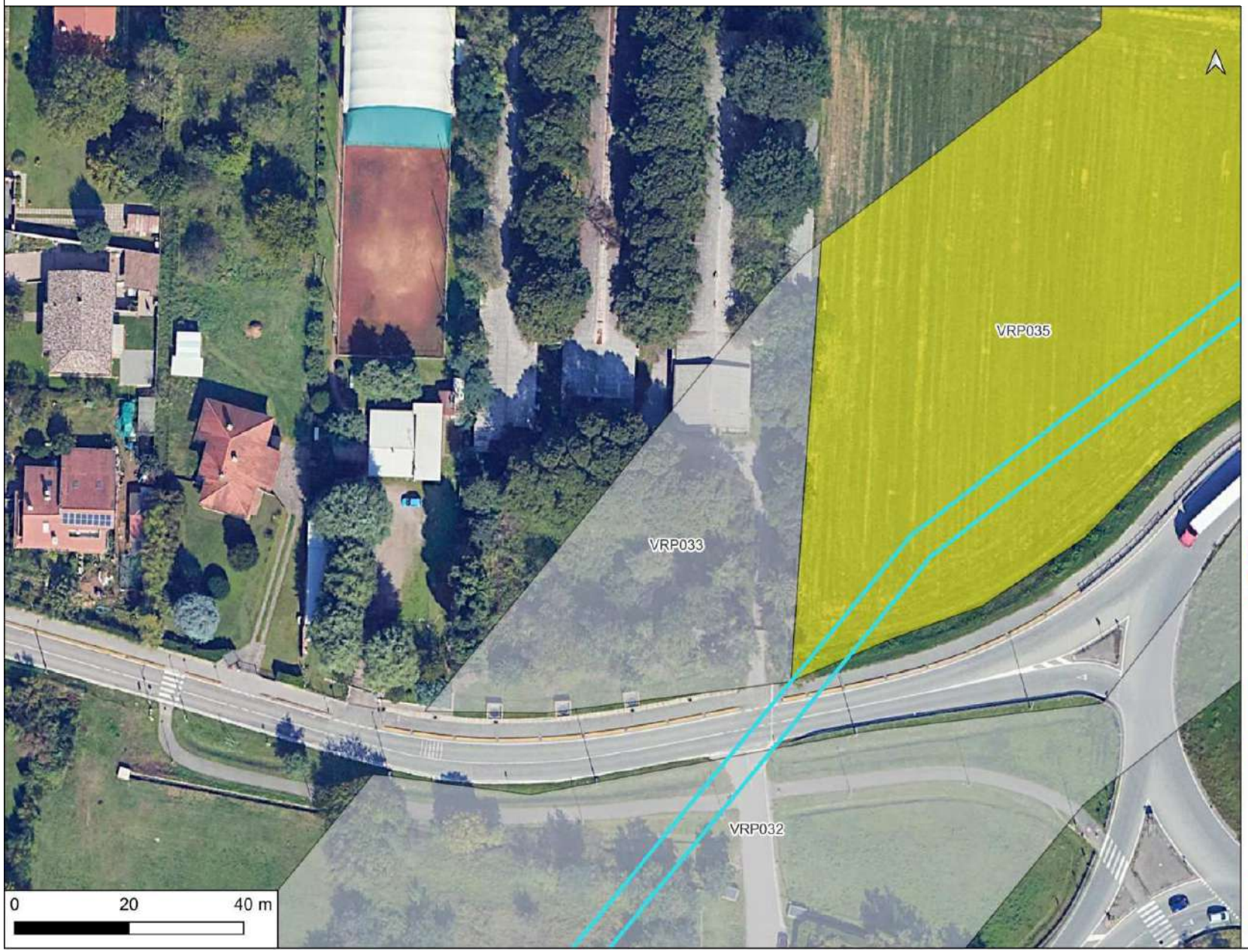

Opere in progetto
- Area DC DATA 4
- Area_intervento_fase 1 e 2
- Tracciato elettrodotto

AREE DI POTENZIALE E RISCHIO

VRP_multipolygon [44]
- potenziale alto [0]
- potenziale medio [1]
- potenziale basso [7]
- potenziale nullo [0]
- potenziale non valutabile [36]

MOSI
- MOSI_multipoint [4]
- MOSI_multilinea [1]
- MOSI_multipolygon [2]
- Tracciato strada romana Mediolanum-Novaria

CARTA DEL POTENZIALE - SABAP-MI_2024_00201-SAR_000105 - area VRP034
potenziale non valutabile - affidabilità scarsa

Quest'area è stata valutata con un grado di potenziale non valutabile, poichè si tratta di "Aree non accessibili o aree connotate da nulla o scarsa visibilità al suolo." - Allegato 1, Circolare 53-2022 del 22 dicembre 2022, Ministero della Cultura, Direzione Generale Archeologia, Belle Arti e Paesaggio, Servizio II - Scavi e tutela del patrimonio archeologico.

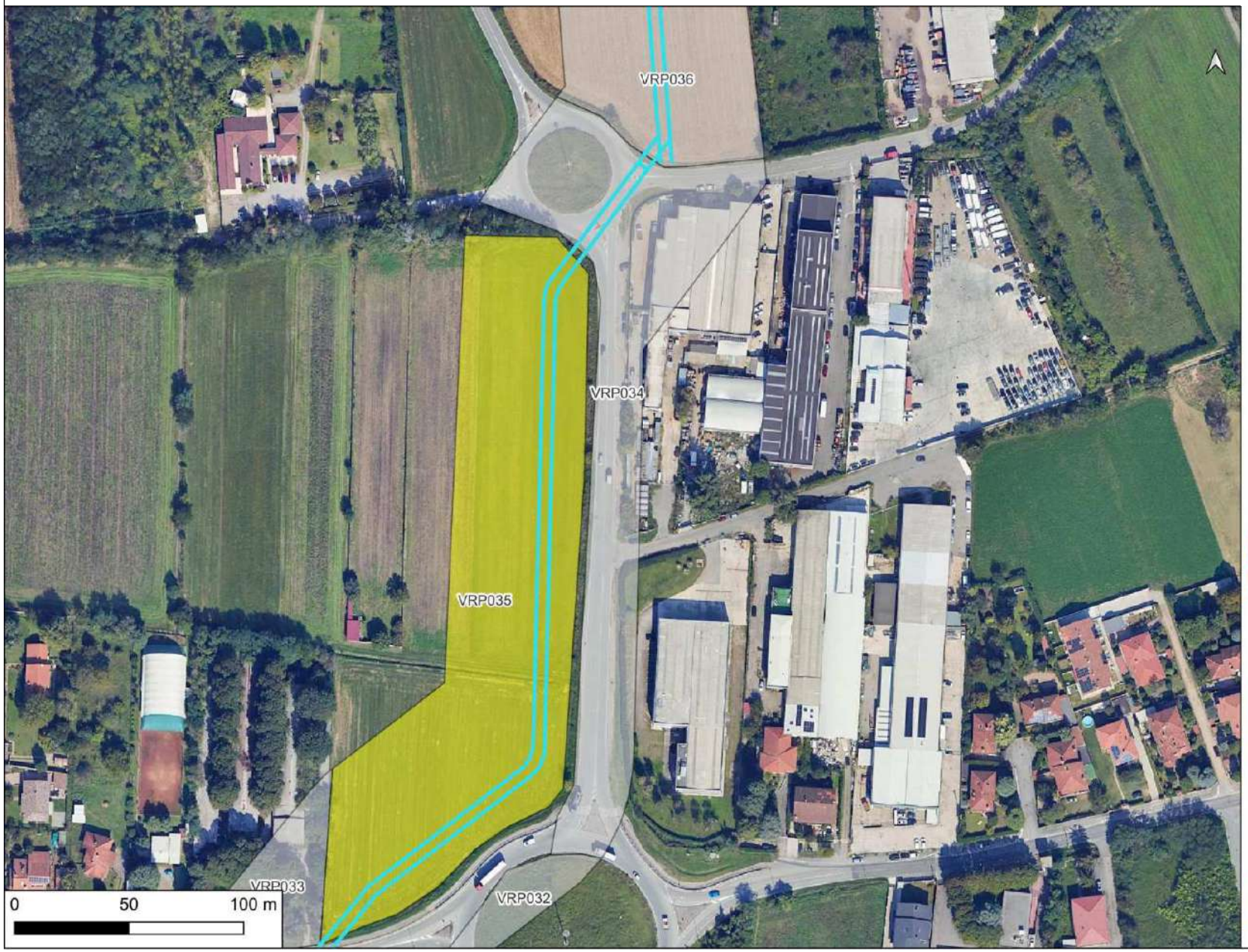

Opere in progetto
- Area DC DATA 4
- Area_intervento_fase 1 e 2
- Tracciato elettrodotto

AREE DI POTENZIALE E RISCHIO

VRP_multipolygon [44]
- potenziale alto [0]
- potenziale medio [1]
- potenziale basso [7]
- potenziale nullo [0]
- potenziale non valutabile [36]

MOSI
- MOSI_multipoint [4]
- MOSI_multilinea [1]
- MOSI_multipolygon [2]
- Tracciato strada romana Mediolanum-Novaria

CARTA DEL POTENZIALE - SABAP-MI_2024_00201-SAR_000105 - area VRP035
potenziale basso - affidabilità ottima

Quest'area è stata valutata con un grado di potenziale basso, poichè si tratta di "Aree con buona visibilità al suolo, connotate dall'assenza di tracce archeologiche o dalla presenza di scarsi elementi materiali, prevalentemente non in situ." - Allegato 1, Circolare 53-2022 del 22 dicembre 2022, Mnistero della Cultura, Direzione Generale Archeologia, Belle Arti e Paesaggio, Servizio II - Scavi e tutela del patrimonio archeologico.

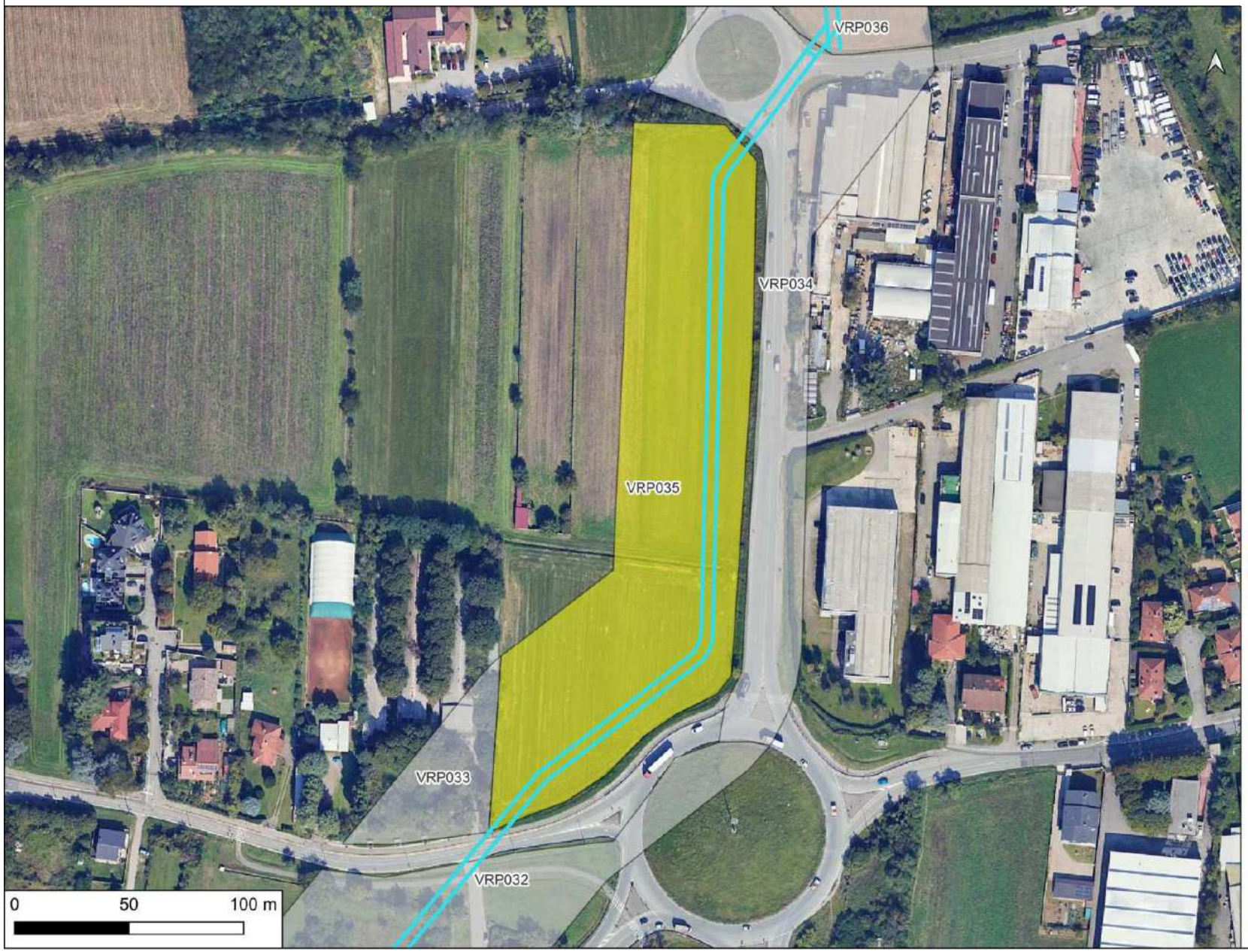

Opere in progetto
- Area DC DATA 4
- Area_intervento_fase 1 e 2
- Tracciato elettrodotto

AREE DI POTENZIALE E RISCHIO

VRP_multipolygon [44]
- potenziale alto [0]
- potenziale medio [1]
- potenziale basso [7]
- potenziale nullo [0]
- potenziale non valutabile [36]

MOSI
- MOSI_multipoint [4]
- MOSI_multilinea [1]
- MOSI_multipolygon [2]
- Tracciato strada romana Mediolanum-Novaria

CARTA DEL POTENZIALE - SABAP-MI_2024_00201-SAR_000105 - area VRP036
potenziale non valutabile - affidabilità discreta

Quest'area è stata valutata con un grado di potenziale non valutabile, poichè si tratta di "Aree non accessibili o aree connotate da nulla o scarsa visibilità al suolo." - Allegato 1, Circolare 53-2022 del 22 dicembre 2022, Ministero della Cultura, Direzione Generale Archeologia, Belle Arti e Paesaggio, Servizio II - Scavi e tutela del patrimonio archeologico.

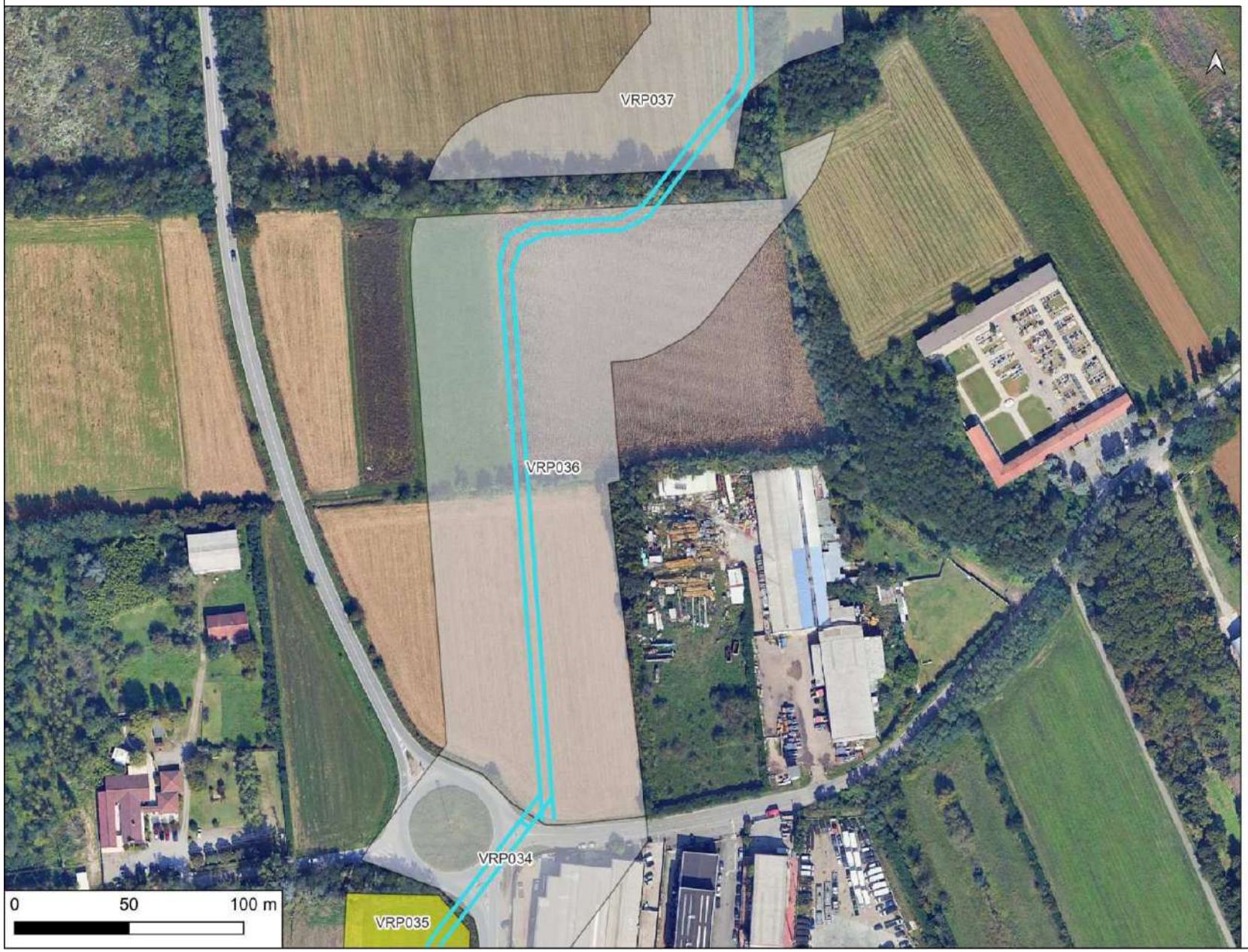

Opere in progetto
- Area DC DATA 4
- Area_intervento_fase 1 e 2
- Tracciato elettrodotto

AREE DI POTENZIALE E RISCHIO

VRP_multipolygon [44]
- potenziale alto [0]
- potenziale medio [1]
- potenziale basso [7]
- potenziale nullo [0]
- potenziale non valutabile [36]

MOSI
- MOSI_multipoint [4]
- MOSI_multilinea [1]
- MOSI_multipolygon [2]
- Tracciato strada romana Mediolanum-Novaria

CARTA DEL POTENZIALE - SABAP-MI_2024_00201-SAR_000105 - area VRP037
potenziale non valutabile - affidabilità discreta

Quest'area è stata valutata con un grado di potenziale non valutabile, poichè si tratta di "Aree non accessibili o aree connotate da nulla o scarsa visibilità al suolo." - Allegato 1, Circolare 53-2022 del 22 dicembre 2022, Ministero della Cultura, Direzione Generale Archeologia, Belle Arti e Paesaggio, Servizio II - Scavi e tutela del patrimonio archeologico.

Opere in progetto
- Area DC DATA 4
- Area_intervento_fase 1 e 2
- Tracciato elettrodotto

AREE DI POTENZIALE E RISCHIO

VRP_multipolygon [44]
- potenziale alto [0]
- potenziale medio [1]
- potenziale basso [7]
- potenziale nullo [0]
- potenziale non valutabile [36]

MOSI
- MOSI_multipoint [4]
- MOSI_multilinea [1]
- MOSI_multipolygon [2]
- Tracciato strada romana Mediolanum-Novaria

CARTA DEL POTENZIALE - SABAP-MI_2024_00201-SAR_000105 - area VRP038
potenziale non valutabile - affidabilità scarsa

Quest'area è stata valutata con un grado di potenziale non valutabile, poichè si tratta di "Aree non accessibili o aree connotate da nulla o scarsa visibilità al suolo." - Allegato 1, Circolare 53-2022 del 22 dicembre 2022, Ministero della Cultura, Direzione Generale Archeologia, Belle Arti e Paesaggio, Servizio II - Scavi e tutela del patrimonio archeologico.

Opere in progetto
- Area DC DATA 4
- Area_intervento_fase 1 e 2
- Tracciato elettrodotto

AREE DI POTENZIALE E RISCHIO

VRP_multipolygon [44]
- potenziale alto [0]
- potenziale medio [1]
- potenziale basso [7]
- potenziale nullo [0]
- potenziale non valutabile [36]

MOSI
- MOSI_multipoint [4]
- MOSI_multilinea [1]
- MOSI_multipolygon [2]
- Tracciato strada romana Mediolanum-Novaria

CARTA DEL POTENZIALE - SABAP-MI_2024_00201-SAR_000105 - area VRP039
potenziale non valutabile - affidabilità scarsa

Quest'area è stata valutata con un grado di potenziale non valutabile, poichè si tratta di "Aree non accessibili o aree connotate da nulla o scarsa visibilità al suolo." - Allegato 1, Circolare 53-2022 del 22 dicembre 2022, Ministero della Cultura, Direzione Generale Archeologia, Belle Arti e Paesaggio, Servizio II - Scavi e tutela del patrimonio archeologico.

Opere in progetto
- Area DC DATA 4
- Area_intervento_fase 1 e 2
- Tracciato elettrodotto

AREE DI POTENZIALE E RISCHIO

VRP_multipolygon [44]
- potenziale alto [0]
- potenziale medio [1]
- potenziale basso [7]
- potenziale nullo [0]
- potenziale non valutabile [36]

MOSI
- MOSI_multipoint [4]
- MOSI_multilinea [1]
- MOSI_multipolygon [2]
- Tracciato strada romana Mediolanum-Novaria

CARTA DEL POTENZIALE - SABAP-MI_2024_00201-SAR_000105 - area VRP040
potenziale non valutabile - affidabilità scarsa

Quest'area è stata valutata con un grado di potenziale non valutabile, poichè si tratta di "Aree non accessibili o aree connotate da nulla o scarsa visibilità al suolo." - Allegato 1, Circolare 53-2022 del 22 dicembre 2022, Ministero della Cultura, Direzione Generale Archeologia, Belle Arti e Paesaggio, Servizio II - Scavi e tutela del patrimonio archeologico.



Opere in progetto
- Area DC DATA 4
- Area_intervento_fase 1 e 2
- Tracciato elettrodotto

AREE DI POTENZIALE E RISCHIO

VRP_multipolygon [44]
- potenziale alto [0]
- potenziale medio [1]
- potenziale basso [7]
- potenziale nullo [0]
- potenziale non valutabile [36]

MOSI
- MOSI_multipoint [4]
- MOSI_multilinea [1]
- MOSI_multipolygon [2]
- Tracciato strada romana Mediolanum-Novaria

CARTA DEL POTENZIALE - SABAP-MI_2024_00201-SAR_000105 - area VRP041
potenziale non valutabile - affidabilità discreta

Quest'area è stata valutata con un grado di potenziale non valutabile, poichè si tratta di "Aree non accessibili o aree connotate da nulla o scarsa visibilità al suolo." - Allegato 1, Circolare 53-2022 del 22 dicembre 2022, Ministero della Cultura, Direzione Generale Archeologia, Belle Arti e Paesaggio, Servizio II - Scavi e tutela del patrimonio archeologico.



Opere in progetto
- Area DC DATA 4
- Area_intervento_fase 1 e 2
- Tracciato elettrodotto

AREE DI POTENZIALE E RISCHIO

VRP_multipolygon [44]
- potenziale alto [0]
- potenziale medio [1]
- potenziale basso [7]
- potenziale nullo [0]
- potenziale non valutabile [36]

MOSI
- MOSI_multipoint [4]
- MOSI_multilinea [1]
- MOSI_multipolygon [2]
- Tracciato strada romana Mediolanum-Novaria

CARTA DEL POTENZIALE - SABAP-MI_2024_00201-SAR_000105 - area VRP042
potenziale non valutabile - affidabilità scarsa

Quest'area è stata valutata con un grado di potenziale non valutabile, poichè si tratta di "Aree non accessibili o aree connotate da nulla o scarsa visibilità al suolo." - Allegato 1, Circolare 53-2022 del 22 dicembre 2022, Ministero della Cultura, Direzione Generale Archeologia, Belle Arti e Paesaggio, Servizio II - Scavi e tutela del patrimonio archeologico.

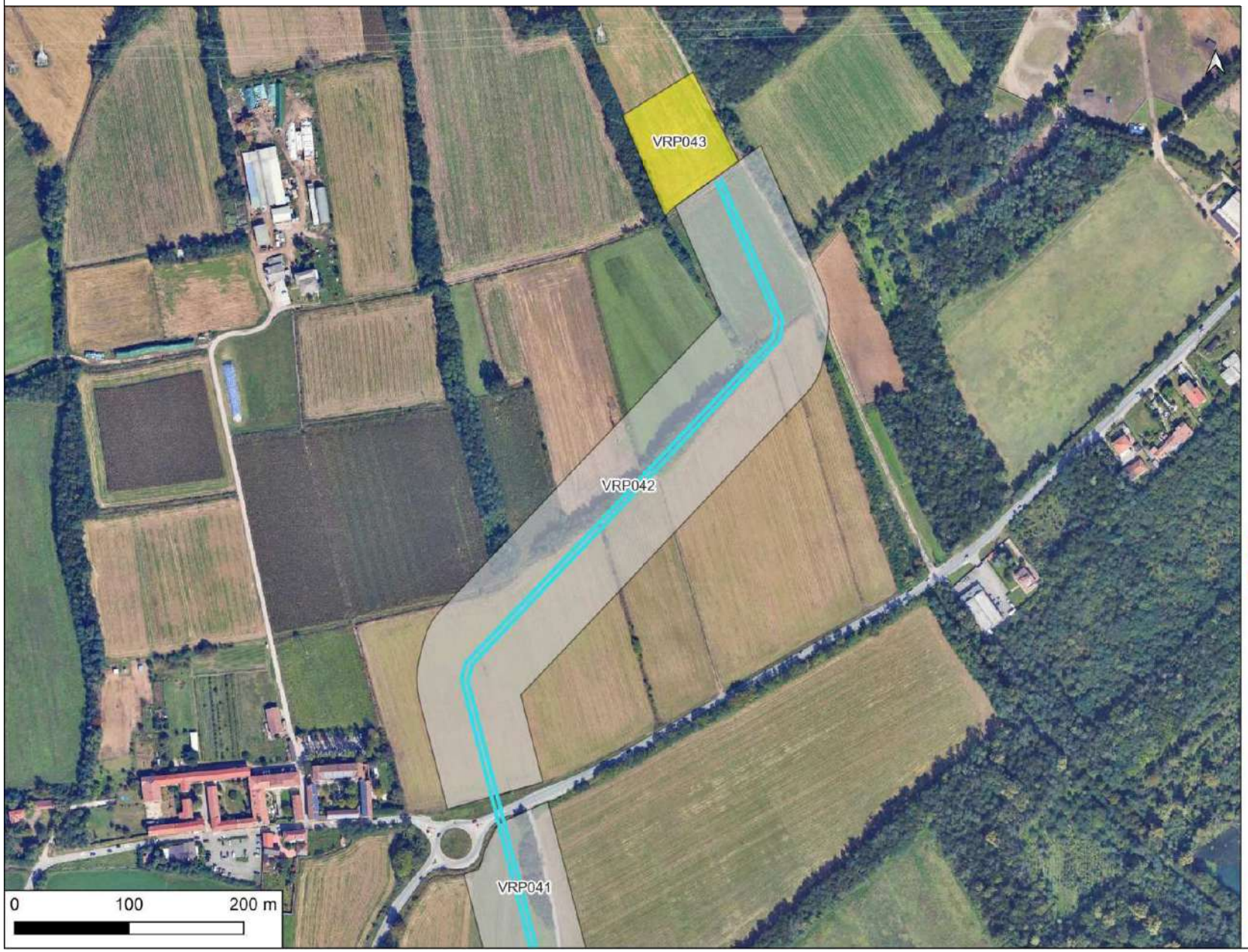

Opere in progetto
- Area DC DATA 4
- Area_intervento_fase 1 e 2
- Tracciato elettrodotto

AREE DI POTENZIALE E RISCHIO

VRP_multipolygon [44]
- potenziale alto [0]
- potenziale medio [1]
- potenziale basso [7]
- potenziale nullo [0]
- potenziale non valutabile [36]

MOSI
- MOSI_multipoint [4]
- MOSI_multilinea [1]
- MOSI_multipolygon [2]
- Tracciato strada romana Mediolanum-Novaria

CARTA DEL POTENZIALE - SABAP-MI_2024_00201-SAR_000105 - area VRP043
potenziale basso - affidabilità buona

Quest'area è stata valutata con un grado di potenziale basso, poichè si tratta di "Aree con buona visibilità al suolo, connotate dall'assenza di tracce archeologiche o dalla presenza di scarsi elementi materiali, prevalentemente non in situ." - Allegato 1, Circolare 53-2022 del 22 dicembre 2022, Mnistero della Cultura, Direzione Generale Archeologia, Belle Arti e Paesaggio, Servizio II - Scavi e tutela del patrimonio archeologico.

Opere in progetto
- Area DC DATA 4
- Area_intervento_fase 1 e 2
- Tracciato elettrodotto

AREE DI POTENZIALE E RISCHIO

VRP_multipolygon [44]
- potenziale alto [0]
- potenziale medio [1]
- potenziale basso [7]
- potenziale nullo [0]
- potenziale non valutabile [36]

MOSI
- MOSI_multipoint [4]
- MOSI_multilinea [1]
- MOSI_multipolygon [2]
- Tracciato strada romana Mediolanum-Novaria

CARTA DEL POTENZIALE - SABAP-MI_2024_00201-SAR_000105 - area VRP044
potenziale non valutabile - affidabilità scarsa

Quest'area è stata valutata con un grado di potenziale non valutabile, poichè si tratta di "Aree non accessibili o aree connotate da nulla o scarsa visibilità al suolo." - Allegato 1, Circolare 53-2022 del 22 dicembre 2022, Ministero della Cultura, Direzione Generale Archeologia, Belle Arti e Paesaggio, Servizio II - Scavi e tutela del patrimonio archeologico.

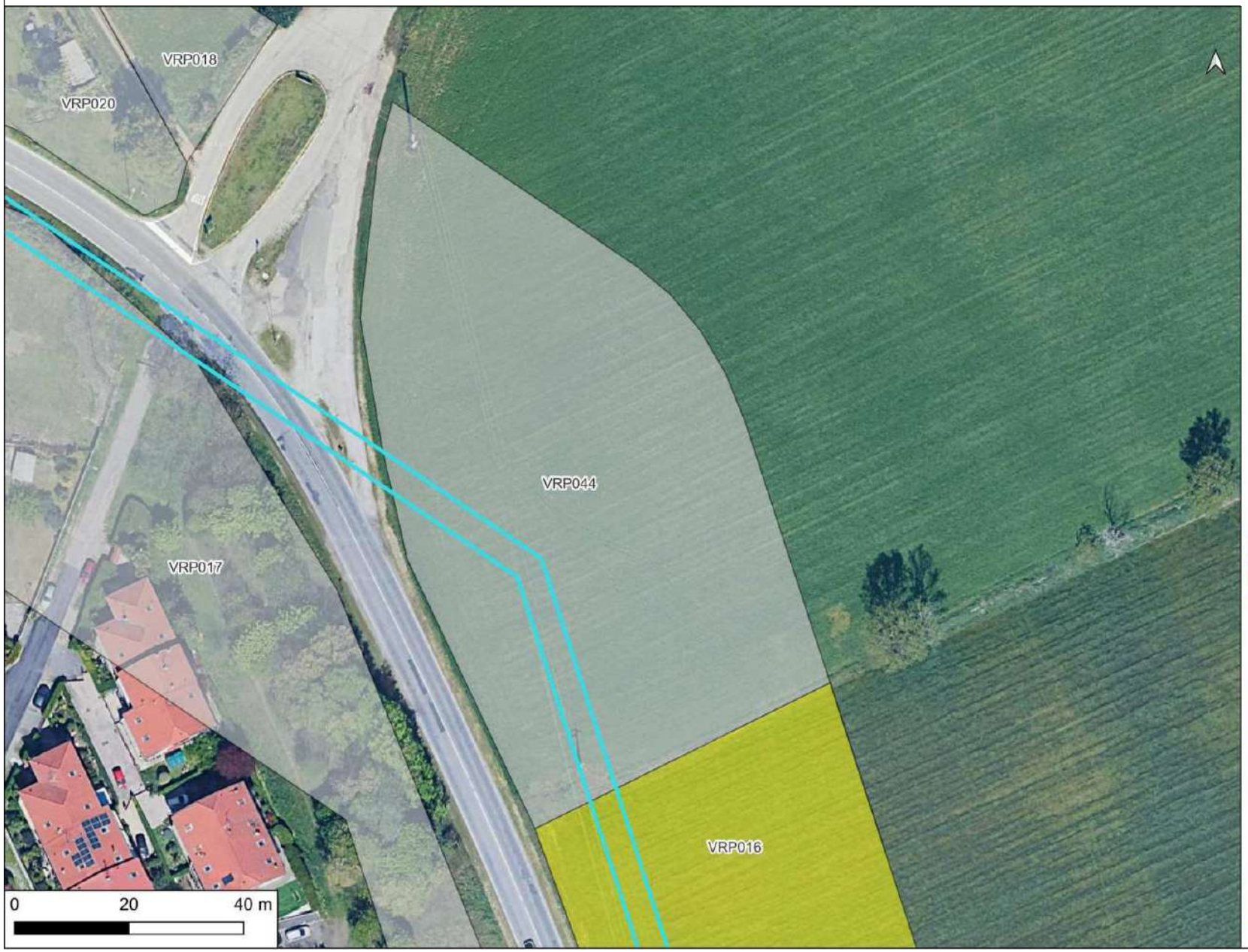

Opere in progetto
- Area DC DATA 4
- Area_intervento_fase 1 e 2
- Tracciato elettrodotto

AREE DI POTENZIALE E RISCHIO

VRP_multipolygon [44]
- potenziale alto [0]
- potenziale medio [1]
- potenziale basso [7]
- potenziale nullo [0]
- potenziale non valutabile [36]

MOSI
- MOSI_multipoint [4]
- MOSI_multilinea [1]
- MOSI_multipolygon [2]
- Tracciato strada romana Mediolanum-Novaria

Carta del Potenziale Archeologico

RPT_8307
VRP043
VRP042
RPT_8956
VRP041
VRP040
VRP039
VRP038
VRP037
VRP036
VRP034
VRP035
VRP033
VRP032
VRP031
VRP029
VRP030
VRP028
VRP027
VRP026
VRP025
VRP024
VRP023
VRP022
VRP020
VRP018
VRP021
VRP044
VRP017
VRP016
VRP015
VRP014
RPT_14473
VRP011
RPT_13613
VRP012
VRP013
VRP010
VRP008
VRP009
VRP007
VRP002
VRP004
VRP006
VRP005
VRP001
VRP003

Scala 1:15000

0 250 500 m

Legenda

Opere in progetto
- Area DC DATA 4
- Area_intervento_fase 1 e 2
- Tracciato elettrodotto

VRP_multipolygon
- potenziale alto
- potenziale medio
- potenziale basso
- potenziale nullo
- potenziale non valutabile

- MOSI_multilinea
- MOSI_multipoint
- MOSI_multipolygon
- Tracciato strada romana Mediolanum-Novaria

CARTA DEL RISCHIO - SABAP-MI_2024_00201-SAR_000105 - area VRD001

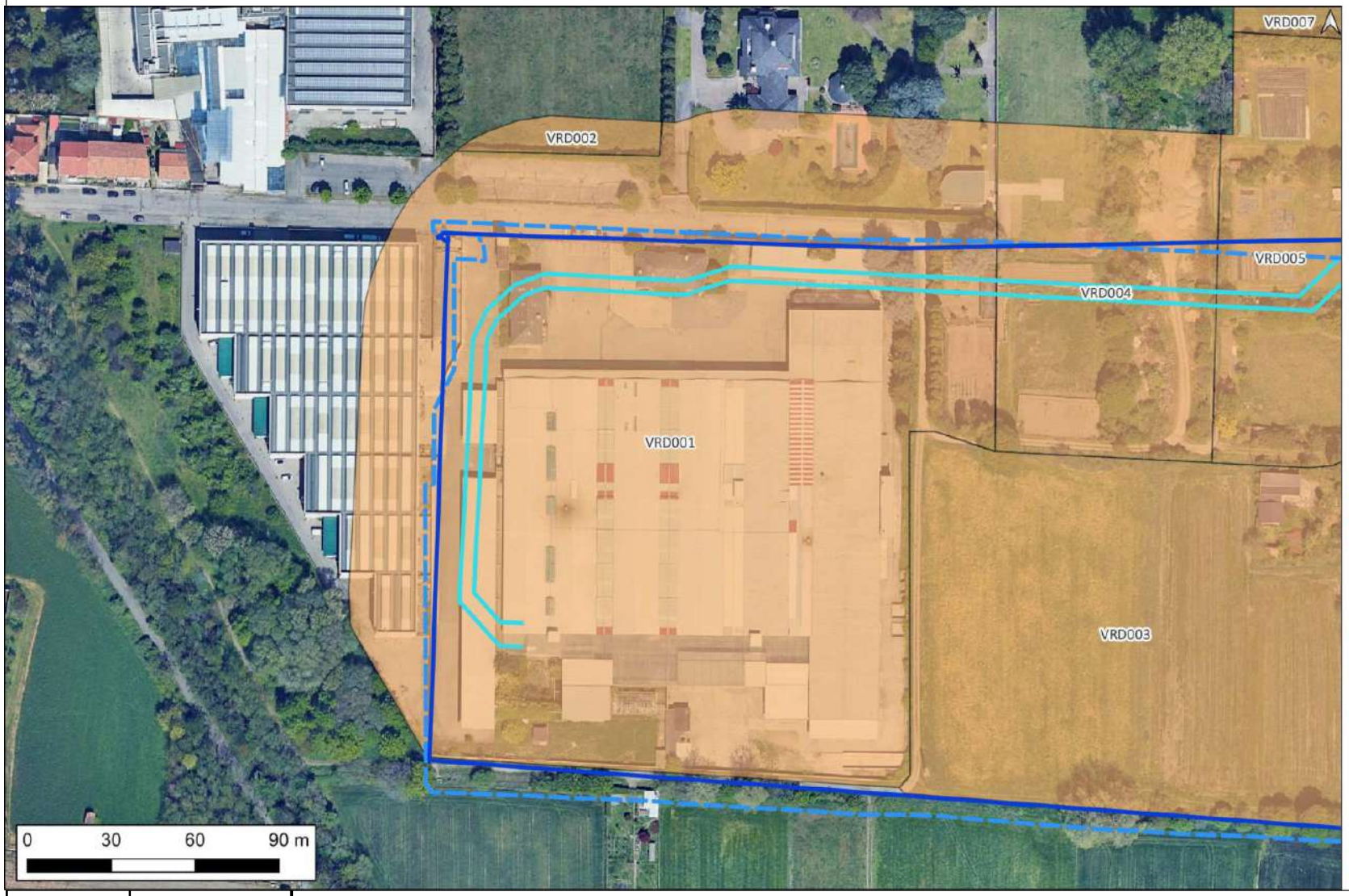

Legenda

Opere in progetto
- Area DC DATA 4
- Area_intervento_fase 1 e 2
- Tracciato elettrodotto

AREE DI POTENZIALE E RISCHIO

VRD_multipolygon
- rischio alto
- rischio medio
- rischio basso
- rischio nullo

MOSI
- MOSI_multipoint [4]
- MOSI_multilinea [1]
- MOSI_multipolygon [2]
- Tracciato strada romana Mediolanum-Novaria

Riferimento (VRDR)	Rischio - sintesi (VRDS)	Note (VRDN)
VRD001	rischio medio	A questo settore dell'opera in progetto è stato assegnato un grado di rischio medio, poichè si tratta di "[...] aree cui sia stato attribuito un valore di potenziale archeologico non valutabile." - Allegato 1, Circolare 53-2022 del 22 dicembre 2022, Ministero della Cultura, Direzione Generale Archeologia, Belle Arti e Paesaggio, Servizio II - Scavi e tutela del patrimonio archeologico.

CARTA DEL RISCHIO - SABAP-MI_2024_00201-SAR_000105 - area VRD002

Legenda

Opere in progetto
- Area DC DATA 4
- Area_intervento_fase 1 e 2
- Tracciato elettrodotto

AREE DI POTENZIALE E RISCHIO

VRD_multipolygon
- rischio alto
- rischio medio
- rischio basso
- rischio nullo

MOSI
- MOSI_multipoint [4]
- MOSI_multilinea [1]
- MOSI_multipolygon [2]
- Tracciato strada romana Mediolanum-Novaria

Riferimento (VRDR)	Rischio - sintesi (VRDS)	Note (VRDN)
VRD002	rischio medio	A questo settore dell'opera in progetto è stato assegnato un grado di rischio medio, poichè si tratta di "[...] aree cui sia stato attribuito un valore di potenziale archeologico non valutabile." - Allegato 1, Circolare 53-2022 del 22 dicembre 2022, Ministero della Cultura, Direzione Generale Archeologia, Belle Arti e Paesaggio, Servizio II - Scavi e tutela del patrimonio archeologico.

CARTA DEL RISCHIO - SABAP-MI_2024_00201-SAR_000105 - area VRD003

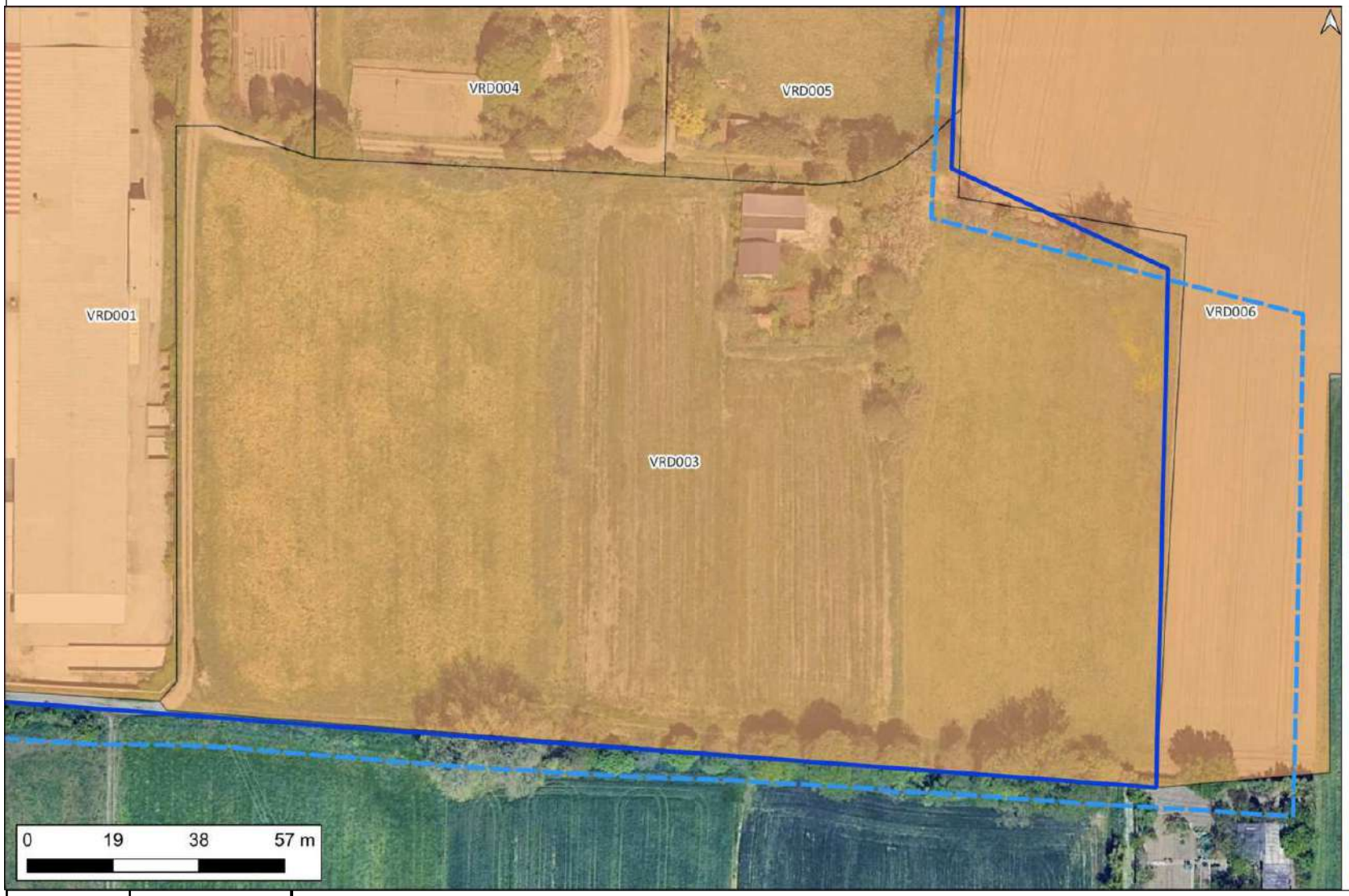

Legenda

Opere in progetto
- Area DC DATA 4
- Area_intervento_fase 1 e 2
- Tracciato elettrodotto

AREE DI POTENZIALE E RISCHIO

VRD_multipolygon
- rischio alto
- rischio medio
- rischio basso
- rischio nullo

MOSI
- MOSI_multipoint [4]
- MOSI_multilinea [1]
- MOSI_multipolygon [2]
- Tracciato strada romana Mediolanum-Novaria

Riferimento (VRDR)	Rischio - sintesi (VRDS)	Note (VRDN)
VRD003	rischio medio	A questo settore dell'opera in progetto è stato assegnato un grado di rischio medio, poichè si tratta di "[...] aree cui sia stato attribuito un valore di potenziale archeologico non valutabile." - Allegato 1, Circolare 53-2022 del 22 dicembre 2022, Ministero della Cultura, Direzione Generale Archeologia, Belle Arti e Paesaggio, Servizio II - Scavi e tutela del patrimonio archeologico.

CARTA DEL RISCHIO - SABAP-MI_2024_00201-SAR_000105 - area VRD004

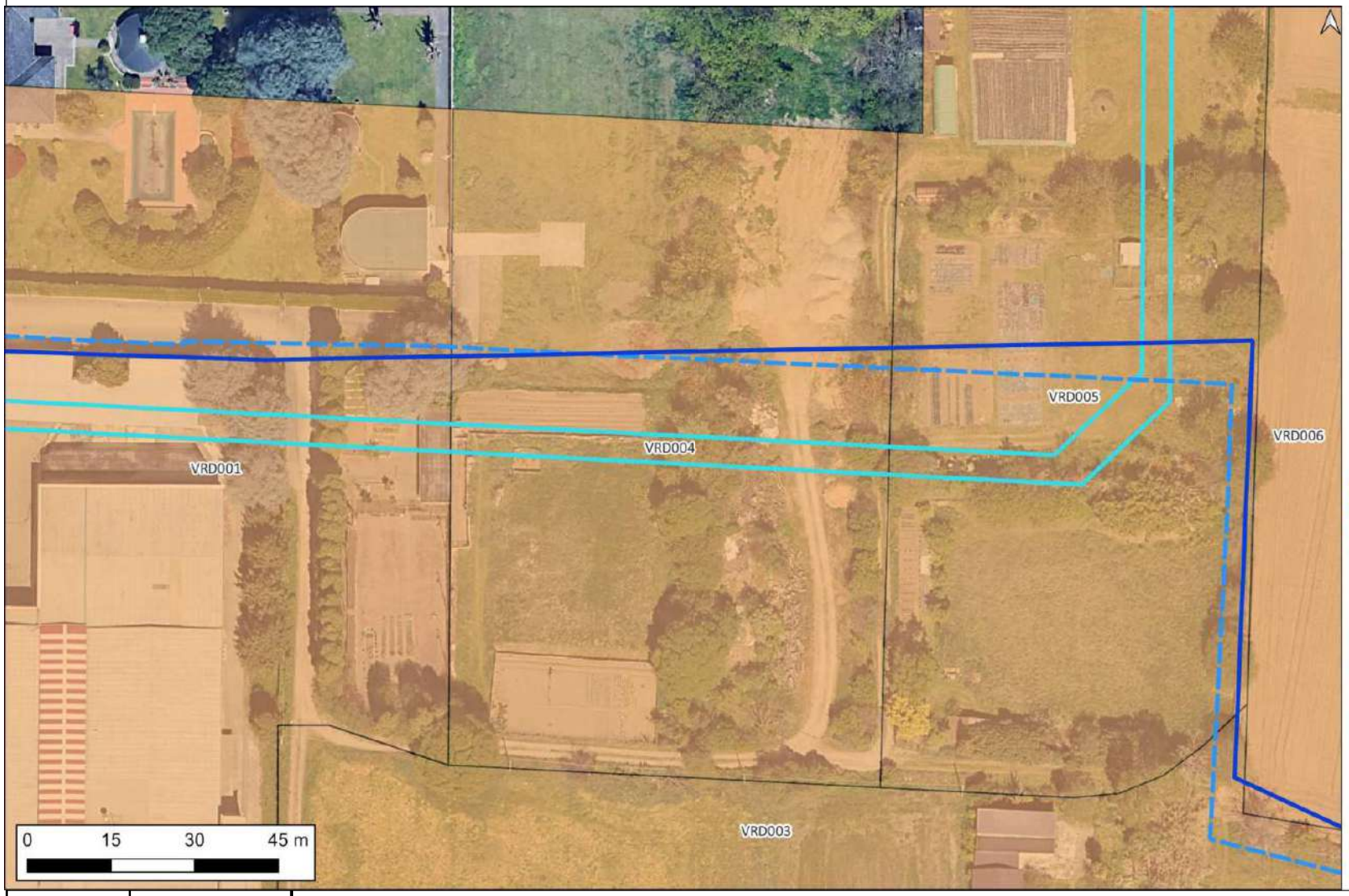

Legenda

Opere in progetto
- Area DC DATA 4
- Area_intervento_fase 1 e 2
- Tracciato elettrodotto

AREE DI POTENZIALE E RISCHIO

VRD_multipolygon
- rischio alto
- rischio medio
- rischio basso
- rischio nullo

MOSI
- MOSI_multipoint [4]
- MOSI_multilinea [1]
- MOSI_multipolygon [2]
- Tracciato strada romana Mediolanum-Novaria

Riferimento (VRDR)	Rischio - sintesi (VRDS)	Note (VRDN)
VRD004	rischio medio	A questo settore dell'opera in progetto è stato assegnato un grado di rischio medio, poichè si tratta di "[...] aree cui sia stato attribuito un valore di potenziale archeologico non valutabile." - Allegato 1, Circolare 53-2022 del 22 dicembre 2022, Ministero della Cultura, Direzione Generale Archeologia, Belle Arti e Paesaggio, Servizio II - Scavi e tutela del patrimonio archeologico.

CARTA DEL RISCHIO - SABAP-MI_2024_00201-SAR_000105 - area VRD005

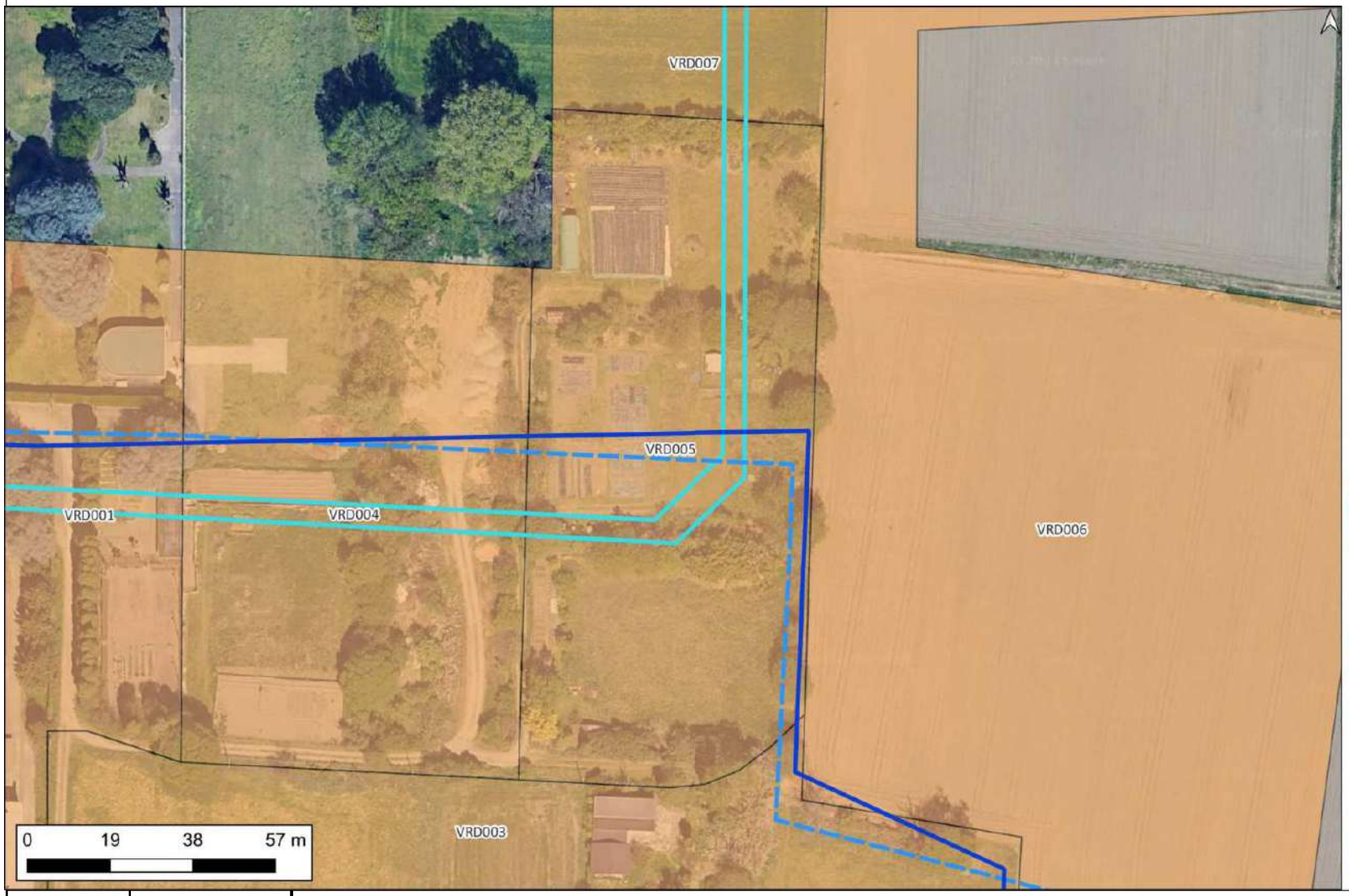

Legenda

Opere in progetto
- Area DC DATA 4
- Area_intervento_fase 1 e 2
- Tracciato elettrodotto

AREE DI POTENZIALE E RISCHIO

VRD_multipolygon
- rischio alto
- rischio medio
- rischio basso
- rischio nullo

MOSI
- MOSI_multipoint [4]
- MOSI_multilinea [1]
- MOSI_multipolygon [2]
- Tracciato strada romana Mediolanum-Novaria

Riferimento (VRDR)	Rischio - sintesi (VRDS)	Note (VRDN)
VRD005	rischio medio	A questo settore dell'opera in progetto è stato assegnato un grado di rischio medio, poichè si tratta di "[...] aree cui sia stato attribuito un valore di potenziale archeologico non valutabile." - Allegato 1, Circolare 53-2022 del 22 dicembre 2022, Ministero della Cultura, Direzione Generale Archeologia, Belle Arti e Paesaggio, Servizio II - Scavi e tutela del patrimonio archeologico.

CARTA DEL RISCHIO - SABAP-MI_2024_00201-SAR_000105 - area VRD006

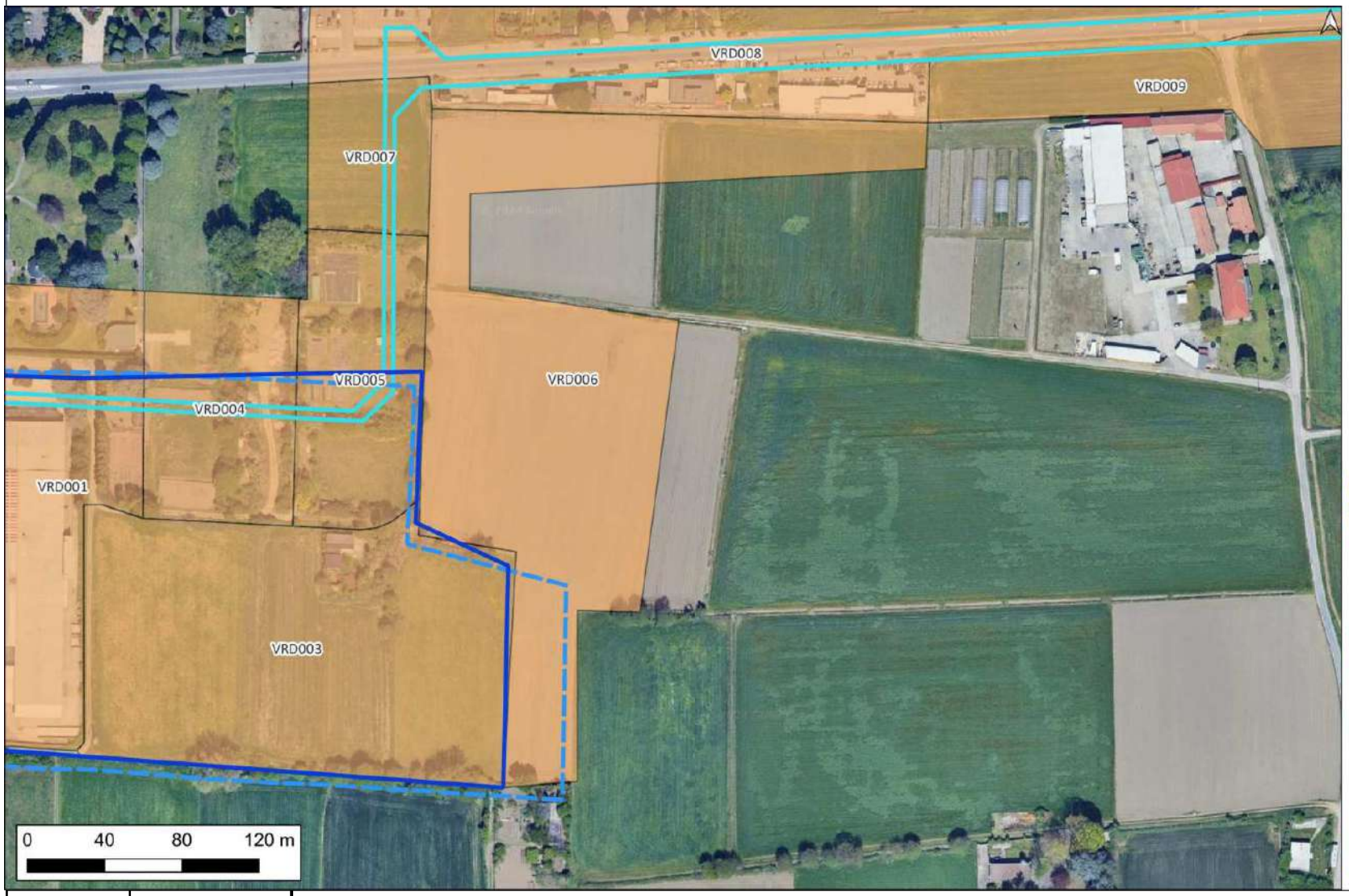

Legenda

Opere in progetto
- Area DC DATA 4
- Area_intervento_fase 1 e 2
- Tracciato elettrodotto

AREE DI POTENZIALE E RISCHIO

VRD_multipolygon
- rischio alto
- rischio medio
- rischio basso
- rischio nullo

MOSI
- MOSI_multipoint [4]
- MOSI_multilinea [1]
- MOSI_multipolygon [2]
- Tracciato strada romana Mediolanum-Novaria

Riferimento (VRDR)	Rischio - sintesi (VRDS)	Note (VRDN)
VRD006	rischio medio	A questo settore dell'opera in progetto è stato assegnato un grado di rischio medio, poichè si tratta di "[...] aree cui sia stato attribuito un valore di potenziale archeologico non valutabile." - Allegato 1, Circolare 53-2022 del 22 dicembre 2022, Ministero della Cultura, Direzione Generale Archeologia, Belle Arti e Paesaggio, Servizio II - Scavi e tutela del patrimonio archeologico.

CARTA DEL RISCHIO - SABAP-MI_2024_00201-SAR_000105 - area VRD007

Legenda

Opere in progetto
- Area DC DATA 4
- Area_intervento_fase 1 e 2
- Tracciato elettrodotto

AREE DI POTENZIALE E RISCHIO

VRD_multipolygon
- rischio alto
- rischio medio
- rischio basso
- rischio nullo

MOSI
- MOSI_multipoint [4]
- MOSI_multilinea [1]
- MOSI_multipolygon [2]
- Tracciato strada romana Mediolanum-Novaria

Riferimento (VRDR)	Rischio - sintesi (VRDS)	Note (VRDN)
VRD007	rischio medio	A questo settore dell'opera in progetto è stato assegnato un grado di rischio medio, poichè si tratta di "[...] aree cui sia stato attribuito un valore di potenziale archeologico non valutabile." - Allegato 1, Circolare 53-2022 del 22 dicembre 2022, Ministero della Cultura, Direzione Generale Archeologia, Belle Arti e Paesaggio, Servizio II - Scavi e tutela del patrimonio archeologico.

CARTA DEL RISCHIO - SABAP-MI_2024_00201-SAR_000105 - area VRD008

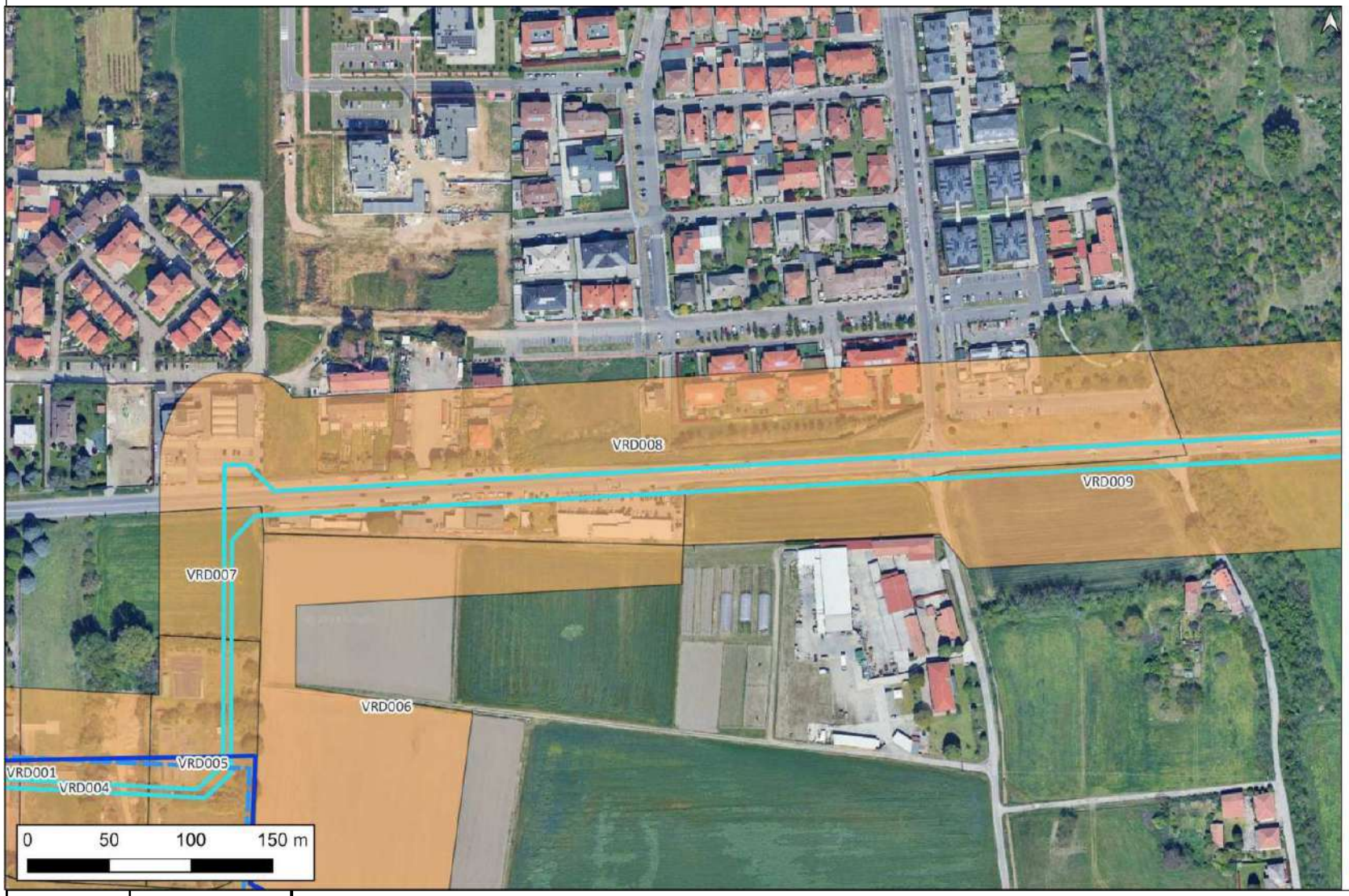

Legenda

Opere in progetto
- Area DC DATA 4
- Area_intervento_fase 1 e 2
- Tracciato elettrodotto

AREE DI POTENZIALE E RISCHIO

VRD_multipolygon
- rischio alto
- rischio medio
- rischio basso
- rischio nullo

MOSI
- MOSI_multipoint [4]
- MOSI_multilinea [1]
- MOSI_multipolygon [2]
- Tracciato strada romana Mediolanum-Novaria

Riferimento (VRDR)	Rischio - sintesi (VRDS)	Note (VRDN)
VRD008	rischio medio	A questo settore dell'opera in progetto è stato assegnato un grado di rischio medio, poichè si tratta di "[...] aree cui sia stato attribuito un valore di potenziale archeologico non valutabile." - Allegato 1, Circolare 53-2022 del 22 dicembre 2022, Ministero della Cultura, Direzione Generale Archeologia, Belle Arti e Paesaggio, Servizio II - Scavi e tutela del patrimonio archeologico.

CARTA DEL RISCHIO - SABAP-MI_2024_00201-SAR_000105 - area VRD009

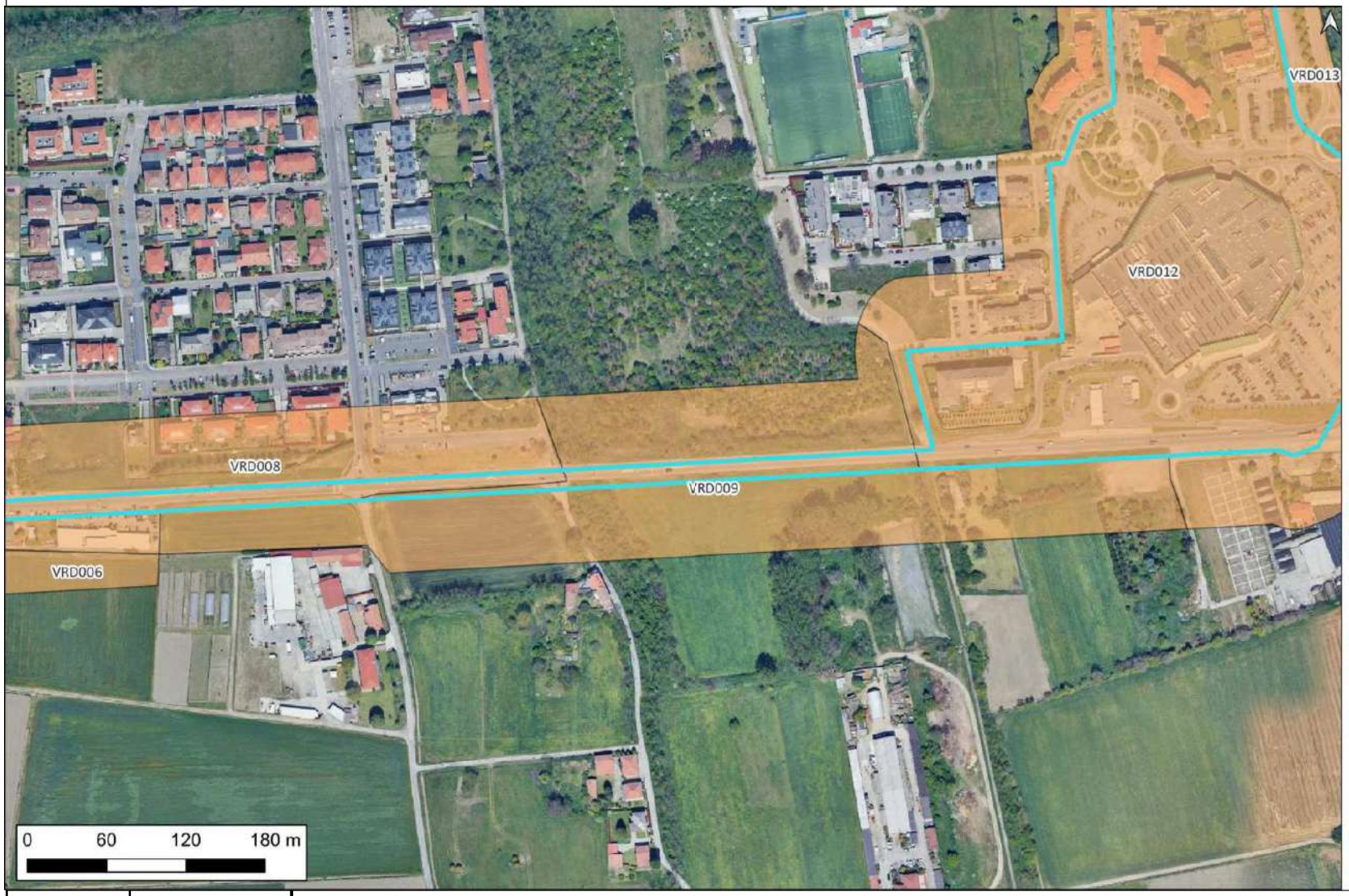

Legenda

Opere in progetto
- Area DC DATA 4
- Area_intervento_fase 1 e 2
- Tracciato elettrodotto

AREE DI POTENZIALE E RISCHIO

VRD_multipolygon
- rischio alto
- rischio medio
- rischio basso
- rischio nullo

MOSI
- MOSI_multipoint [4]
- MOSI_multilinea [1]
- MOSI_multipolygon [2]
- Tracciato strada romana Mediolanum-Novaria

Riferimento (VRDR)	Rischio - sintesi (VRDS)	Note (VRDN)
VRD009	rischio medio	A questo settore dell'opera in progetto è stato assegnato un grado di rischio medio, poichè si tratta di "[...] aree cui sia stato attribuito un valore di potenziale archeologico non valutabile." - Allegato 1, Circolare 53-2022 del 22 dicembre 2022, Ministero della Cultura, Direzione Generale Archeologia, Belle Arti e Paesaggio, Servizio II - Scavi e tutela del patrimonio archeologico.

CARTA DEL RISCHIO - SABAP-MI_2024_00201-SAR_000105 - area VRD010

Legenda

Opere in progetto
- Area DC DATA 4
- Area_intervento_fase 1 e 2
- Tracciato elettrodotto

AREE DI POTENZIALE E RISCHIO

VRD_multipolygon
- rischio alto
- rischio medio
- rischio basso
- rischio nullo

MOSI
- MOSI_multipoint [4]
- MOSI_multilinea [1]
- MOSI_multipolygon [2]
- Tracciato strada romana Mediolanum-Novaria

Riferimento (VRDR)	Rischio - sintesi (VRDS)	Note (VRDN)
VRD010	rischio medio	A questo settore dell'opera in progetto è stato assegnato un grado di rischio medio, poichè si tratta di "[...] aree cui sia stato attribuito un valore di potenziale archeologico non valutabile." - Allegato 1, Circolare 53-2022 del 22 dicembre 2022, Ministero della Cultura, Direzione Generale Archeologia, Belle Arti e Paesaggio, Servizio II - Scavi e tutela del patrimonio archeologico.

CARTA DEL RISCHIO - SABAP-MI_2024_00201-SAR_000105 - area VRD011

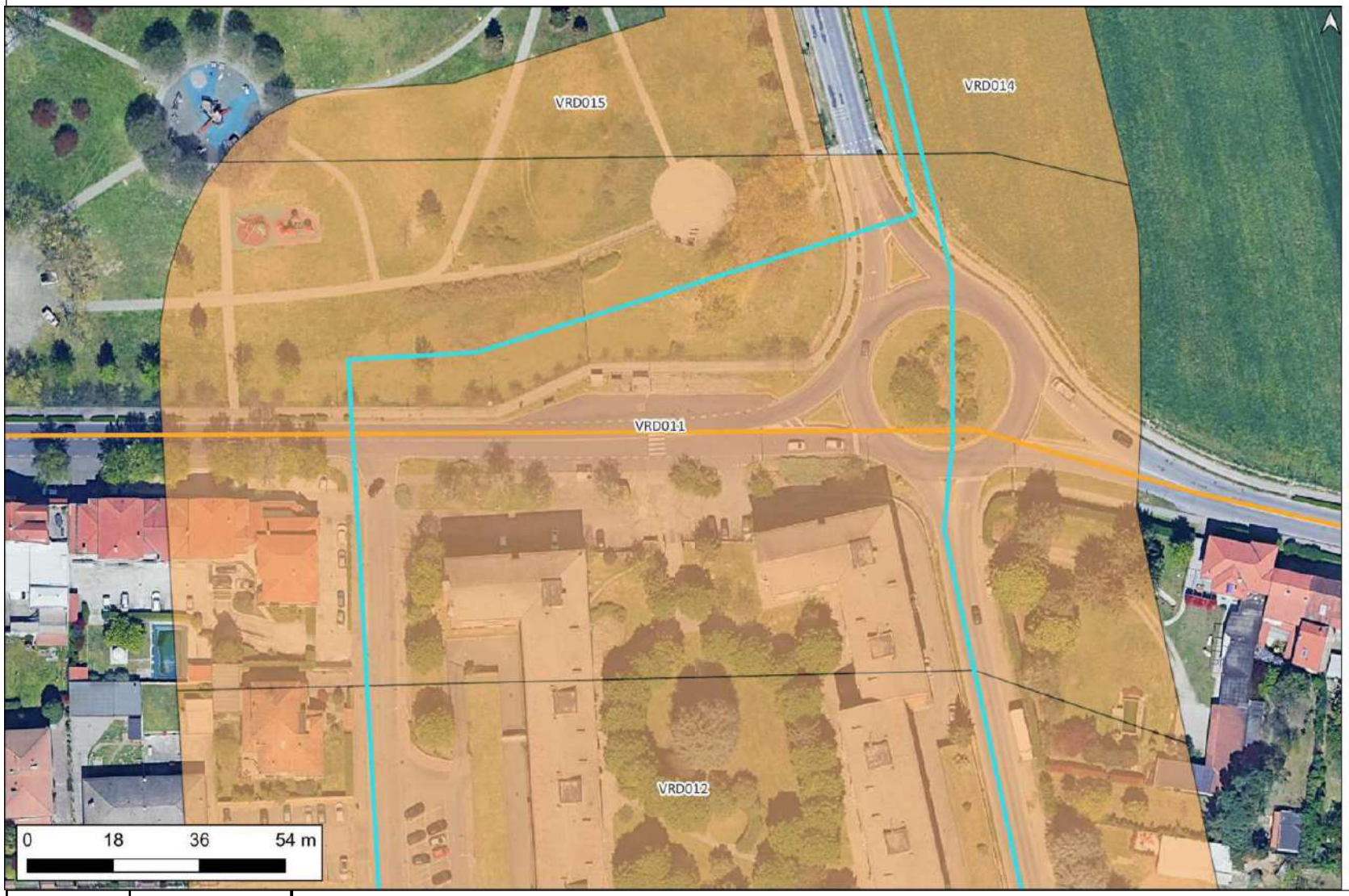

Legenda

Opere in progetto
- Area DC DATA 4
- Area_intervento_fase 1 e 2
- Tracciato elettrodotto

AREE DI POTENZIALE E RISCHIO

VRD_multipolygon
- rischio alto
- rischio medio
- rischio basso
- rischio nullo

MOSI
- MOSI_multipoint [4]
- MOSI_multilinea [1]
- MOSI_multipolygon [2]
- Tracciato strada romana Mediolanum-Novaria

Riferimento (VRDR)	Rischio - sintesi (VRDS)	Note (VRDN)
VRD011	rischio medio	Questo tratto di cavidotto orientato in senso N-S interseca un tratto dell'itinerario stradale romano Mediolanum-Novaria; tale asse stradale antico venne frequentato ed insediato anche durante tutto l'arco del medioevo. Questo settore dell'opera è stato valutato con un grado di rischio medio, poichè si tratta di "Aree in cui le lavorazioni previste incidono direttamente sulle quote alle quali si ritiene possibile la presenza di stratificazione archeologica o sulle sue prossimità." - Allegato 1, Circolare 53-2022 del 22 dicembre 2022, Ministero della Cultura, Direzione Generale Archeologia, Belle Arti e Paesaggio, Servizio II - Scavi e tutela del patrimonio archeologico.

CARTA DEL RISCHIO - SABAP-MI_2024_00201-SAR_000105 - area VRD012

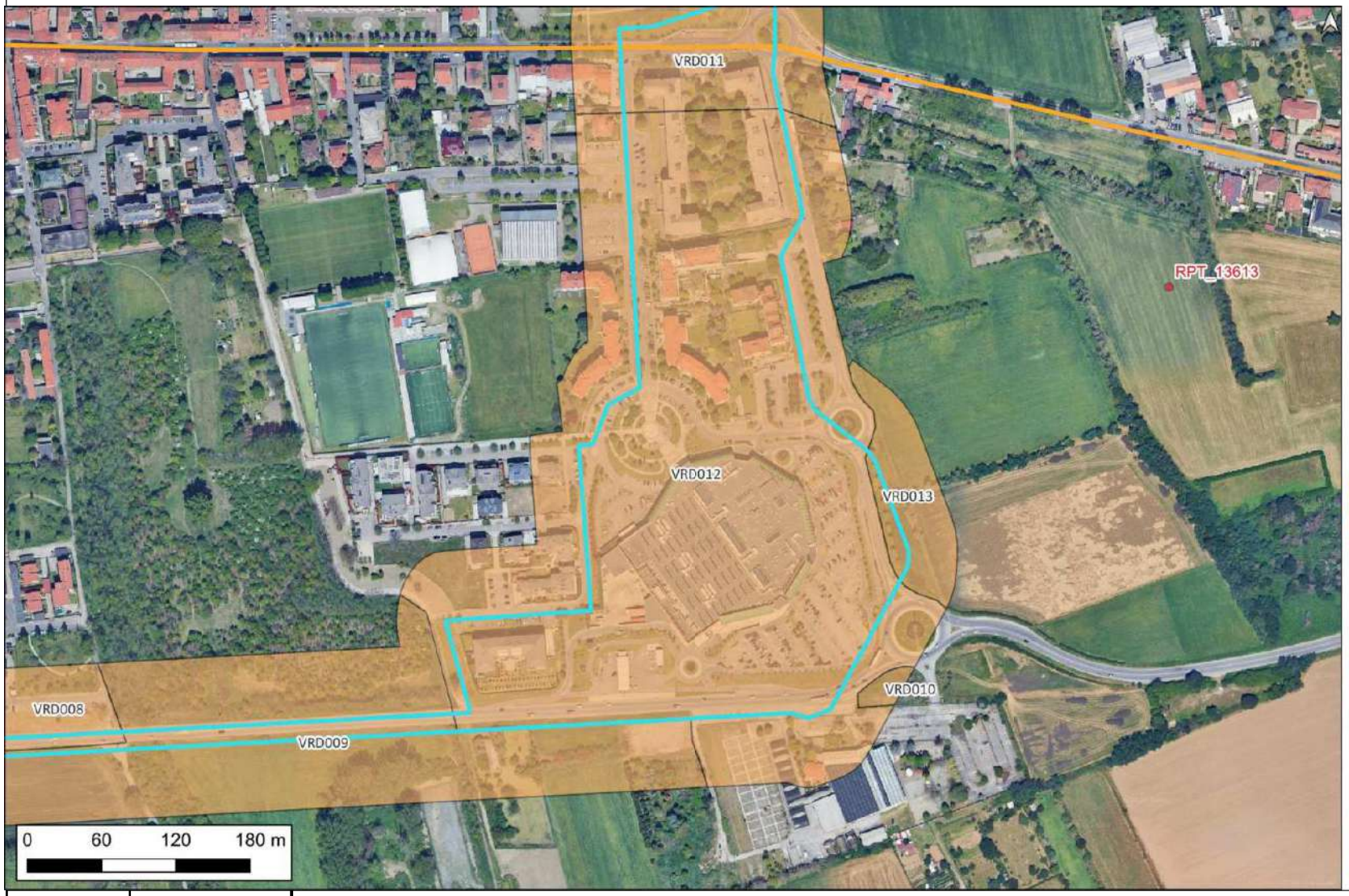

Legenda

Opere in progetto
- Area DC DATA 4
- Area_intervento_fase 1 e 2
- Tracciato elettrodotto

AREE DI POTENZIALE E RISCHIO

VRD_multipolygon
- rischio alto
- rischio medio
- rischio basso
- rischio nullo

MOSI
- MOSI_multipoint [4]
- MOSI_multilinea [1]
- MOSI_multipolygon [2]
- Tracciato strada romana Mediolanum-Novaria

Riferimento (VRDR)	Rischio - sintesi (VRDS)	Note (VRDN)
VRD012	rischio medio	A questo settore dell'opera in progetto è stato assegnato un grado di rischio medio, poichè si tratta di "[...] aree cui sia stato attribuito un valore di potenziale archeologico non valutabile." - Allegato 1, Circolare 53-2022 del 22 dicembre 2022, Ministero della Cultura, Direzione Generale Archeologia, Belle Arti e Paesaggio, Servizio II - Scavi e tutela del patrimonio archeologico.

CARTA DEL RISCHIO - SABAP-MI_2024_00201-SAR_000105 - area VRD013

Legenda

Opere in progetto
- Area DC DATA 4
- Area_intervento_fase 1 e 2
- Tracciato elettrodotto

AREE DI POTENZIALE E RISCHIO

VRD_multipolygon
- rischio alto
- rischio medio
- rischio basso
- rischio nullo

MOSI
- MOSI_multipoint [4]
- MOSI_multilinea [1]
- MOSI_multipolygon [2]
- Tracciato strada romana Mediolanum-Novaria

Riferimento (VRDR)	Rischio - sintesi (VRDS)	Note (VRDN)
VRD013	rischio medio	A questo settore dell'opera in progetto è stato assegnato un grado di rischio medio, poichè si tratta di "[...] aree cui sia stato attribuito un valore di potenziale archeologico non valutabile." - Allegato 1, Circolare 53-2022 del 22 dicembre 2022, Ministero della Cultura, Direzione Generale Archeologia, Belle Arti e Paesaggio, Servizio II - Scavi e tutela del patrimonio archeologico.

CARTA DEL RISCHIO - SABAP-MI_2024_00201-SAR_000105 - area VRD014

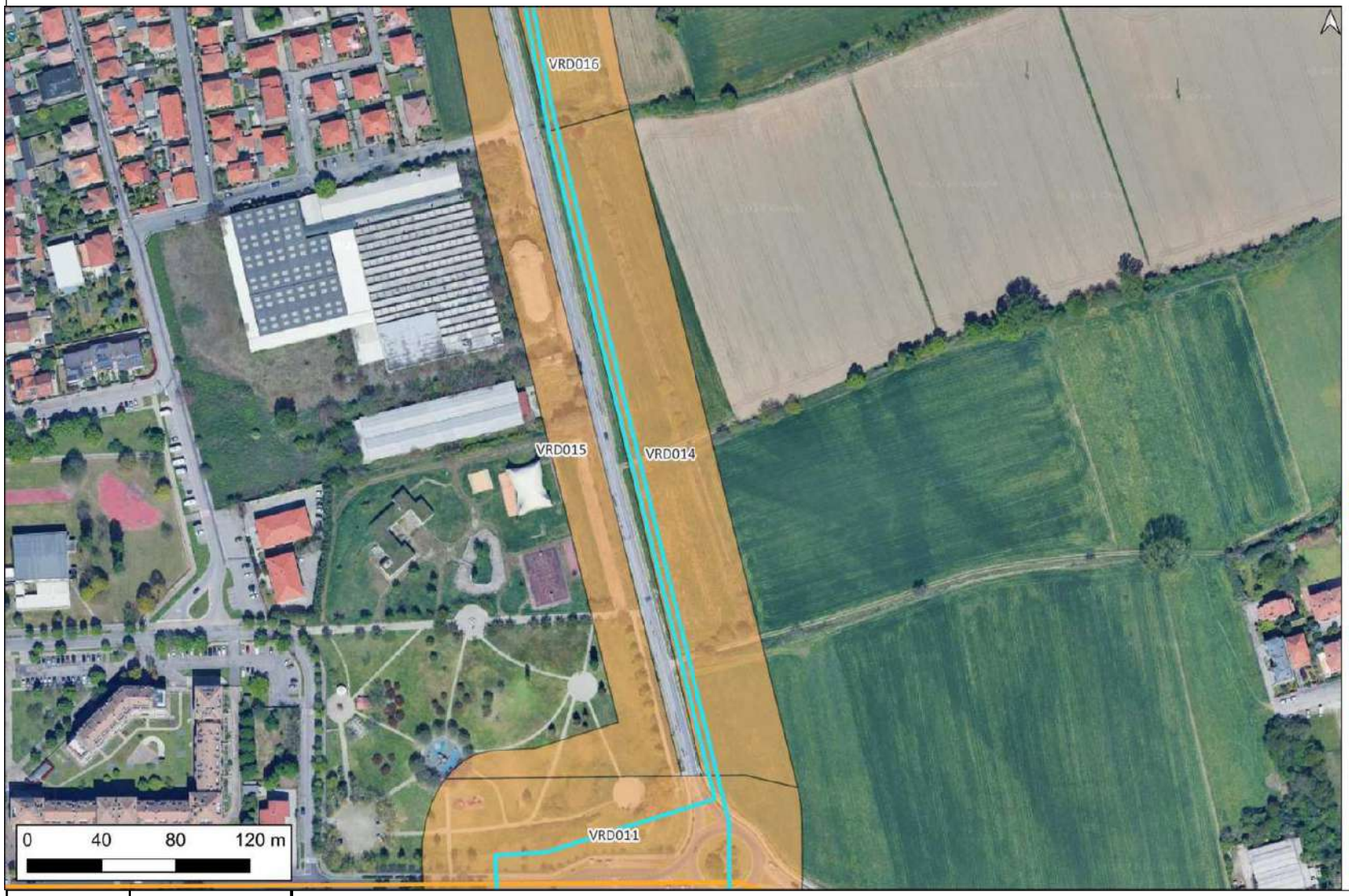

Legenda

Opere in progetto
- Area DC DATA 4
- Area_intervento_fase 1 e 2
- Tracciato elettrodotto

AREE DI POTENZIALE E RISCHIO

VRD_multipolygon
- rischio alto
- rischio medio
- rischio basso
- rischio nullo

MOSI
- MOSI_multipoint [4]
- MOSI_multilinea [1]
- MOSI_multipolygon [2]
- Tracciato strada romana Mediolanum-Novaria

Riferimento (VRDR)	Rischio - sintesi (VRDS)	Note (VRDN)
VRD014	rischio medio	A questo settore dell'opera in progetto è stato assegnato un grado di rischio medio, poichè si tratta di "[...] aree cui sia stato attribuito un valore di potenziale archeologico non valutabile." - Allegato 1, Circolare 53-2022 del 22 dicembre 2022, Ministero della Cultura, Direzione Generale Archeologia, Belle Arti e Paesaggio, Servizio II - Scavi e tutela del patrimonio archeologico.

CARTA DEL RISCHIO - SABAP-MI_2024_00201-SAR_000105 - area VRD015

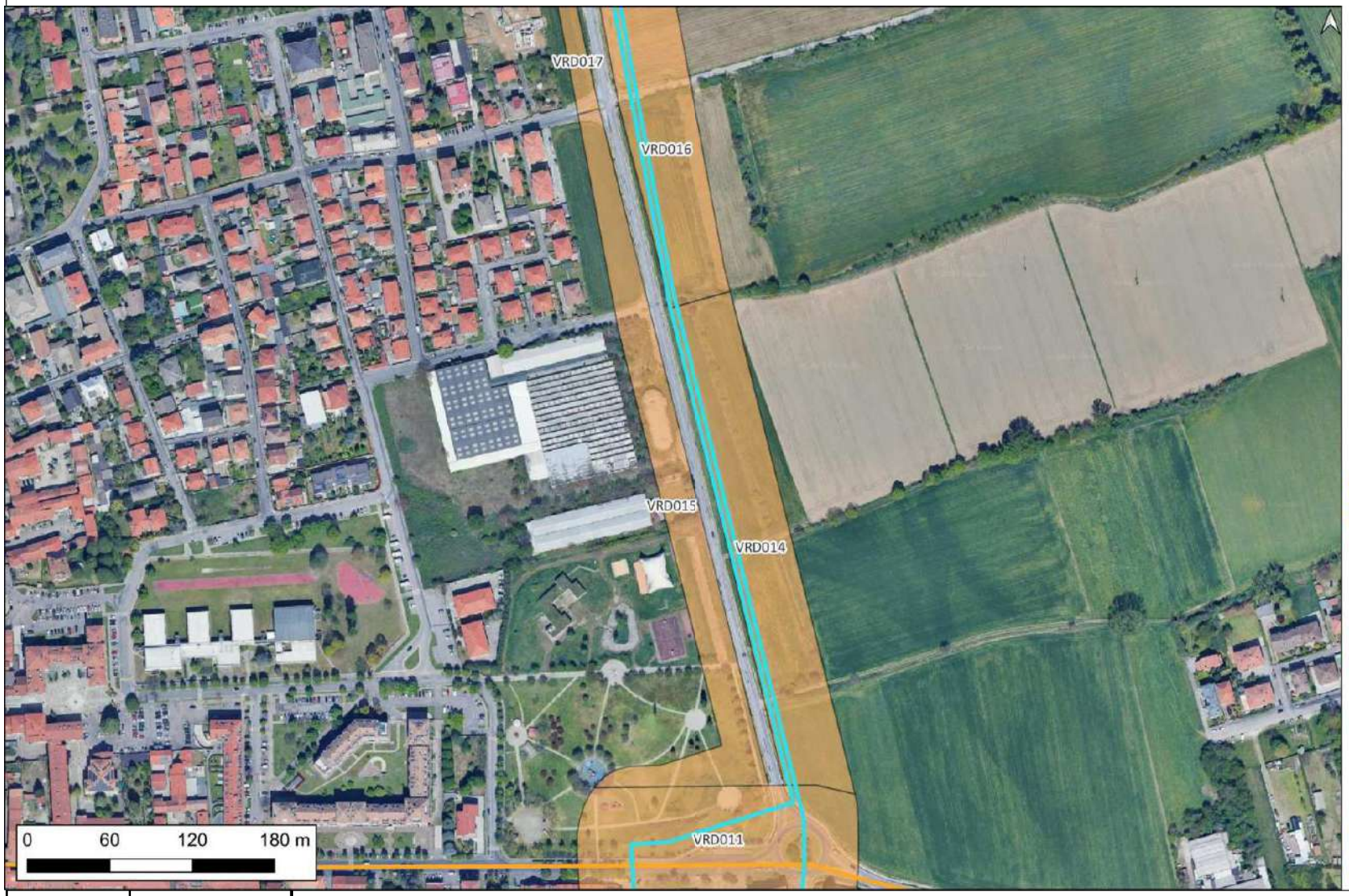

Legenda

Opere in progetto
- Area DC DATA 4
- Area_intervento_fase 1 e 2
- Tracciato elettrodotto

AREE DI POTENZIALE E RISCHIO

VRD_multipolygon
- rischio alto
- rischio medio
- rischio basso
- rischio nullo

MOSI
- MOSI_multipoint [4]
- MOSI_multilinea [1]
- MOSI_multipolygon [2]
- Tracciato strada romana Mediolanum-Novaria

Riferimento (VRDR)	Rischio - sintesi (VRDS)	Note (VRDN)
VRD015	rischio medio	A questo settore dell'opera in progetto è stato assegnato un grado di rischio medio, poichè si tratta di "[...] aree cui sia stato attribuito un valore di potenziale archeologico non valutabile." - Allegato 1, Circolare 53-2022 del 22 dicembre 2022, Ministero della Cultura, Direzione Generale Archeologia, Belle Arti e Paesaggio, Servizio II - Scavi e tutela del patrimonio archeologico.

CARTA DEL RISCHIO - SABAP-MI_2024_00201-SAR_000105 - area VRD016

Legenda

Opere in progetto
- Area DC DATA 4
- Area_intervento_fase 1 e 2
- Tracciato elettrodotto

AREE DI POTENZIALE E RISCHIO

VRD_multipolygon
- rischio alto
- rischio medio
- rischio basso
- rischio nullo

MOSI
- MOSI_multipoint [4]
- MOSI_multilinea [1]
- MOSI_multipolygon [2]
- Tracciato strada romana Mediolanum-Novaria

Riferimento (VRDR)	Rischio - sintesi (VRDS)	Note (VRDN)
VRD016	rischio medio	A questo settore dell'opera in progetto è stato assegnato un grado di rischio medio, poichè si tratta di "[...] aree cui sia stato attribuito un valore di potenziale archeologico non valutabile." - Allegato 1, Circolare 53-2022 del 22 dicembre 2022, Ministero della Cultura, Direzione Generale Archeologia, Belle Arti e Paesaggio, Servizio II - Scavi e tutela del patrimonio archeologico.

CARTA DEL RISCHIO - SABAP-MI_2024_00201-SAR_000105 - area VRD017

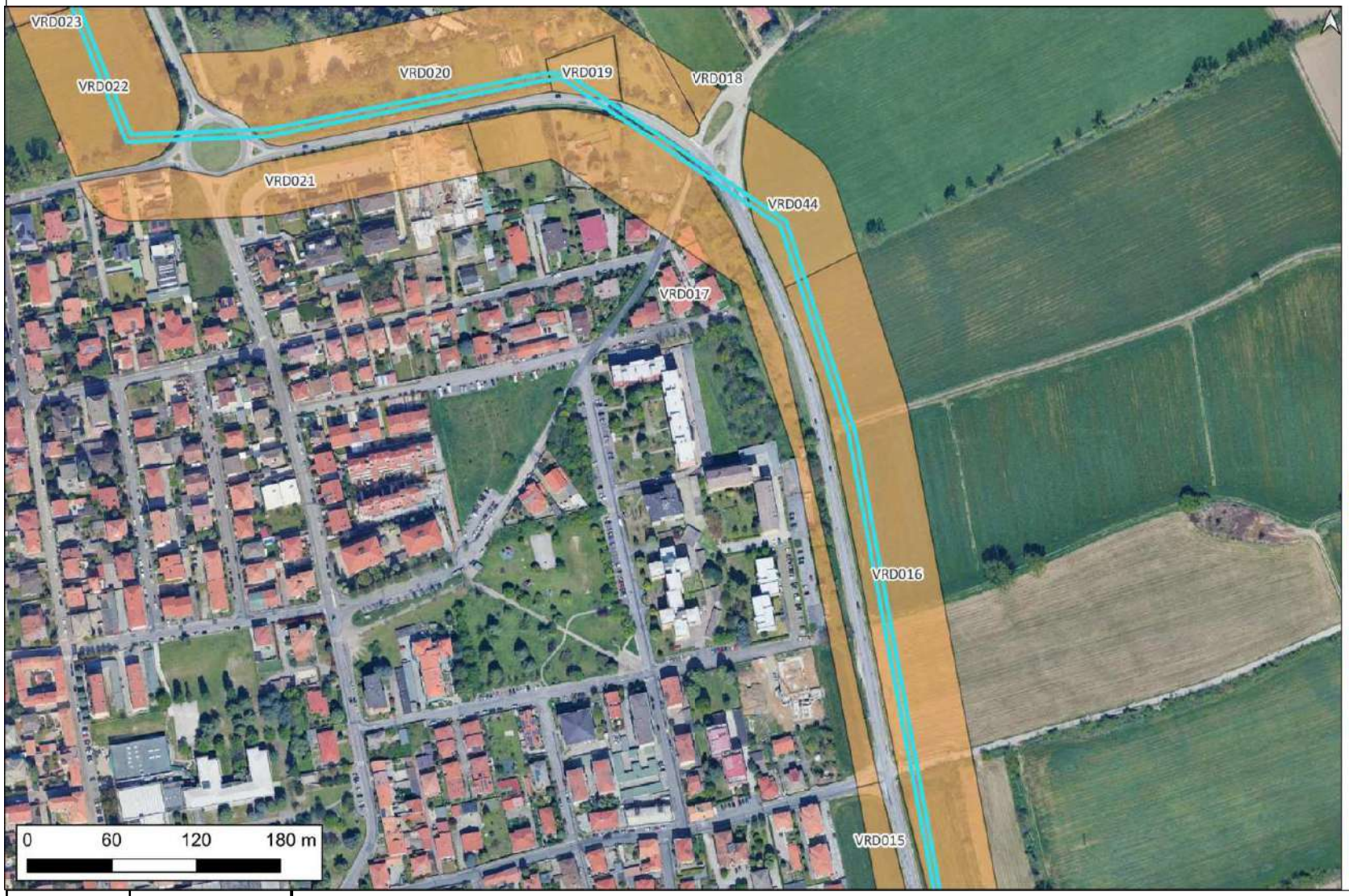

Legenda

Opere in progetto
- Area DC DATA 4
- Area_intervento_fase 1 e 2
- Tracciato elettrodotto

AREE DI POTENZIALE E RISCHIO

VRD_multipolygon
- rischio alto
- rischio medio
- rischio basso
- rischio nullo

MOSI
- MOSI_multipoint [4]
- MOSI_multilinea [1]
- MOSI_multipolygon [2]
- Tracciato strada romana Mediolanum-Novaria

Riferimento (VRDR)	Rischio - sintesi (VRDS)	Note (VRDN)
VRD017	rischio medio	A questo settore dell'opera in progetto è stato assegnato un grado di rischio medio, poichè si tratta di "[...] aree cui sia stato attribuito un valore di potenziale archeologico non valutabile." - Allegato 1, Circolare 53-2022 del 22 dicembre 2022, Ministero della Cultura, Direzione Generale Archeologia, Belle Arti e Paesaggio, Servizio II - Scavi e tutela del patrimonio archeologico.

CARTA DEL RISCHIO - SABAP-MI_2024_00201-SAR_000105 - area VRD018

Legenda

Opere in progetto
- Area DC DATA 4
- Area_intervento_fase 1 e 2
- Tracciato elettrodotto

AREE DI POTENZIALE E RISCHIO

VRD_multipolygon
- rischio alto
- rischio medio
- rischio basso
- rischio nullo

MOSI
- MOSI_multipoint [4]
- MOSI_multilinea [1]
- MOSI_multipolygon [2]
- Tracciato strada romana Mediolanum-Novaria

Riferimento (VRDR)	Rischio - sintesi (VRDS)	Note (VRDN)
VRD018	rischio medio	A questo settore dell'opera in progetto è stato assegnato un grado di rischio medio, poichè si tratta di "[...] aree cui sia stato attribuito un valore di potenziale archeologico non valutabile." - Allegato 1, Circolare 53-2022 del 22 dicembre 2022, Ministero della Cultura, Direzione Generale Archeologia, Belle Arti e Paesaggio, Servizio II - Scavi e tutela del patrimonio archeologico.

CARTA DEL RISCHIO - SABAP-MI_2024_00201-SAR_000105 - area VRD019

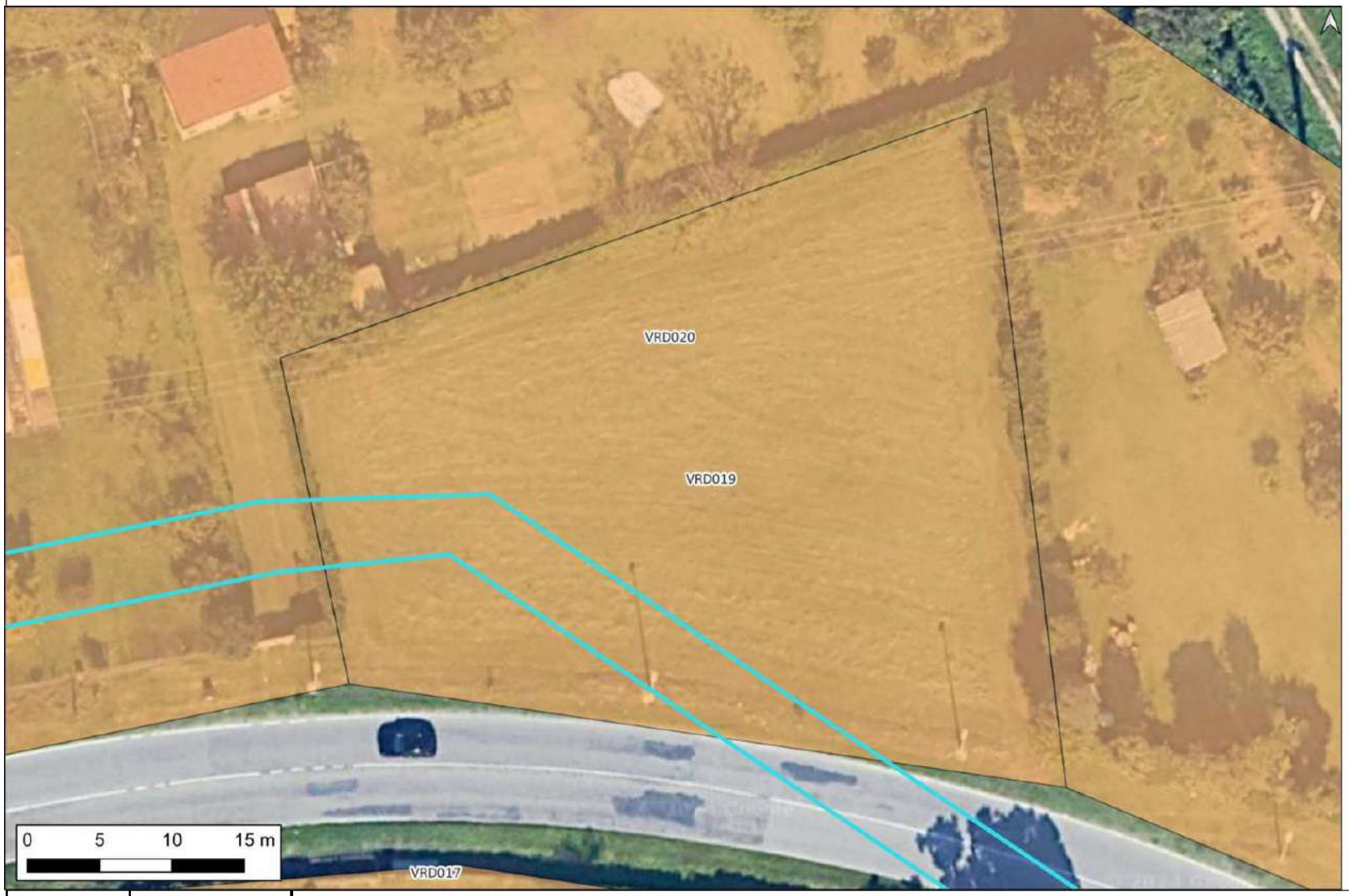

Legenda

Opere in progetto
- Area DC DATA 4
- Area_intervento_fase 1 e 2
- Tracciato elettrodotto

AREE DI POTENZIALE E RISCHIO

VRD_multipolygon
- rischio alto
- rischio medio
- rischio basso
- rischio nullo

MOSI
- MOSI_multipoint [4]
- MOSI_multilinea [1]
- MOSI_multipolygon [2]
- Tracciato strada romana Mediolanum-Novaria

Riferimento (VRDR)	Rischio - sintesi (VRDS)	Note (VRDN)
VRD019	rischio medio	A questo settore dell'opera in progetto è stato assegnato un grado di rischio medio, poichè si tratta di "[...] aree cui sia stato attribuito un valore di potenziale archeologico non valutabile." - Allegato 1, Circolare 53-2022 del 22 dicembre 2022, Ministero della Cultura, Direzione Generale Archeologia, Belle Arti e Paesaggio, Servizio II - Scavi e tutela del patrimonio archeologico.

CARTA DEL RISCHIO - SABAP-MI_2024_00201-SAR_000105 - area VRD020

Legenda

Opere in progetto
- Area DC DATA 4
- Area_intervento_fase 1 e 2
- Tracciato elettrodotto

AREE DI POTENZIALE E RISCHIO

VRD_multipolygon
- rischio alto
- rischio medio
- rischio basso
- rischio nullo

MOSI
- MOSI_multipoint [4]
- MOSI_multilinea [1]
- MOSI_multipolygon [2]
- Tracciato strada romana Mediolanum-Novaria

Riferimento (VRDR)	Rischio - sintesi (VRDS)	Note (VRDN)
VRD020	rischio medio	A questo settore dell'opera in progetto è stato assegnato un grado di rischio medio, poichè si tratta di "[...] aree cui sia stato attribuito un valore di potenziale archeologico non valutabile." - Allegato 1, Circolare 53-2022 del 22 dicembre 2022, Ministero della Cultura, Direzione Generale Archeologia, Belle Arti e Paesaggio, Servizio II - Scavi e tutela del patrimonio archeologico.

CARTA DEL RISCHIO - SABAP-MI_2024_00201-SAR_000105 - area VRD021

Legenda

Opere in progetto
- Area DC DATA 4
- Area_intervento_fase 1 e 2
- Tracciato elettrodotto

AREE DI POTENZIALE E RISCHIO

VRD_multipolygon
- rischio alto
- rischio medio
- rischio basso
- rischio nullo

MOSI
- MOSI_multipoint [4]
- MOSI_multilinea [1]
- MOSI_multipolygon [2]
- Tracciato strada romana Mediolanum-Novaria

Riferimento (VRDR)	Rischio - sintesi (VRDS)	Note (VRDN)
VRD021	rischio medio	A questo settore dell'opera in progetto è stato assegnato un grado di rischio medio, poichè si tratta di "[...] aree cui sia stato attribuito un valore di potenziale archeologico non valutabile." - Allegato 1, Circolare 53-2022 del 22 dicembre 2022, Ministero della Cultura, Direzione Generale Archeologia, Belle Arti e Paesaggio, Servizio II - Scavi e tutela del patrimonio archeologico.

CARTA DEL RISCHIO - SABAP-MI_2024_00201-SAR_000105 - area VRD022

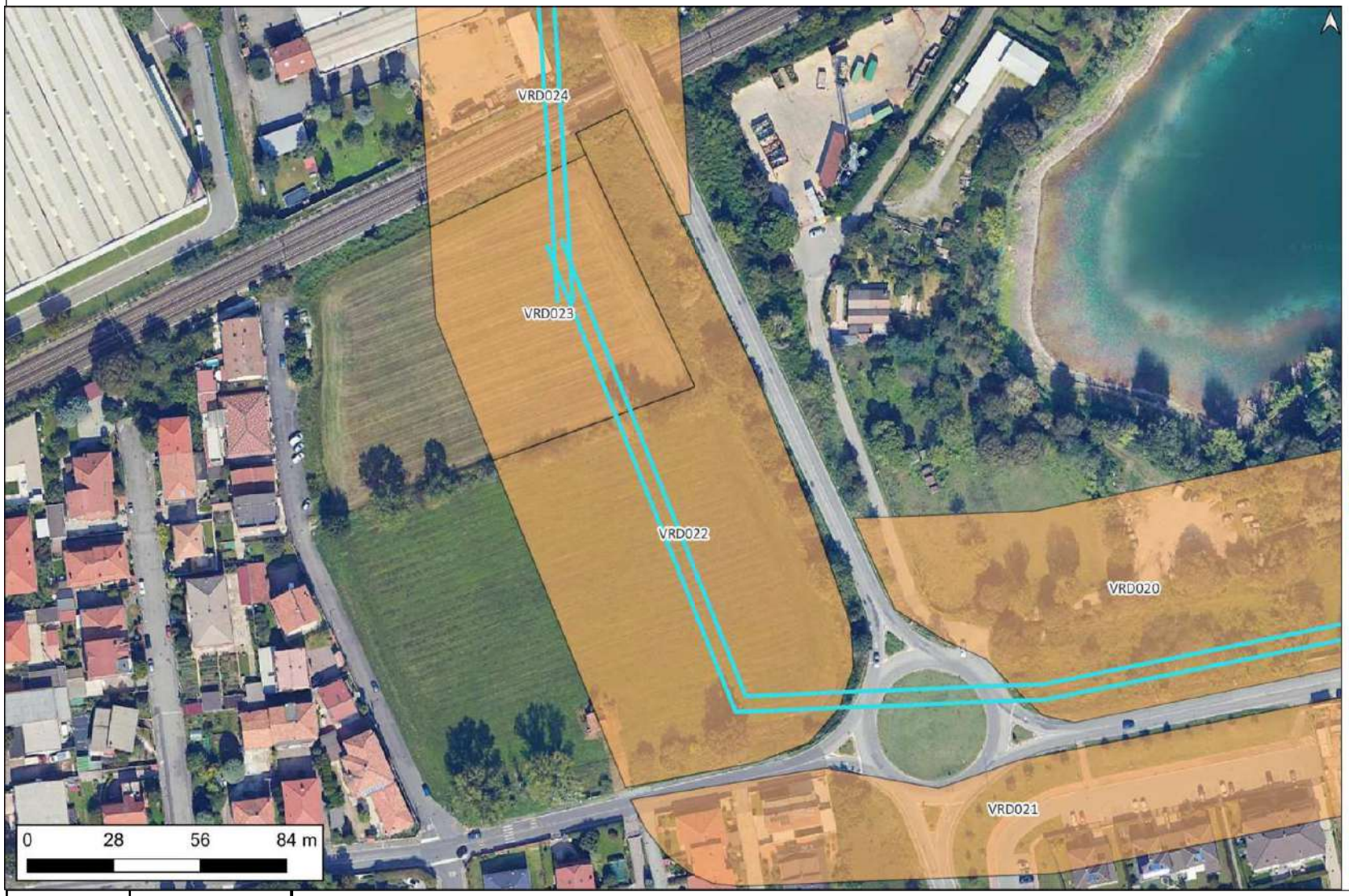

Legenda

Opere in progetto
- Area DC DATA 4
- Area_intervento_fase 1 e 2
- Tracciato elettrodotto

AREE DI POTENZIALE E RISCHIO

VRD_multipolygon
- rischio alto
- rischio medio
- rischio basso
- rischio nullo

MOSI
- MOSI_multipoint [4]
- MOSI_multilinea [1]
- MOSI_multipolygon [2]
- Tracciato strada romana Mediolanum-Novaria

Riferimento (VRDR)	Rischio - sintesi (VRDS)	Note (VRDN)
VRD022	rischio medio	A questo settore dell'opera in progetto è stato assegnato un grado di rischio medio, poichè si tratta di "[...] aree cui sia stato attribuito un valore di potenziale archeologico non valutabile." - Allegato 1, Circolare 53-2022 del 22 dicembre 2022, Ministero della Cultura, Direzione Generale Archeologia, Belle Arti e Paesaggio, Servizio II - Scavi e tutela del patrimonio archeologico.

CARTA DEL RISCHIO - SABAP-MI_2024_00201-SAR_000105 - area VRD023

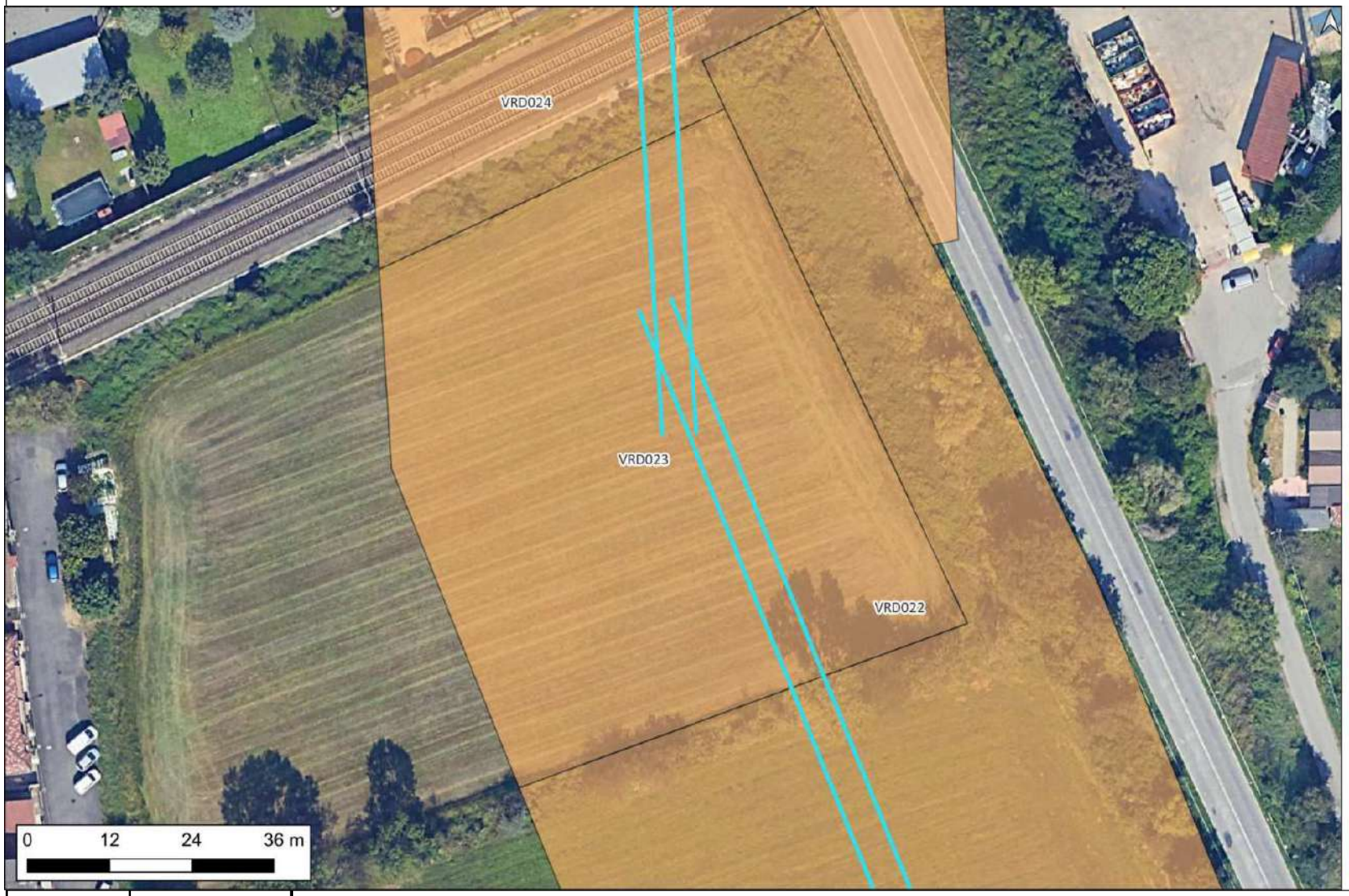

Legenda

Opere in progetto
- Area DC DATA 4
- Area_intervento_fase 1 e 2
- Tracciato elettrodotto

AREE DI POTENZIALE E RISCHIO

VRD_multipolygon
- rischio alto
- rischio medio
- rischio basso
- rischio nullo

MOSI
- MOSI_multipoint [4]
- MOSI_multilinea [1]
- MOSI_multipolygon [2]
- Tracciato strada romana Mediolanum-Novaria

Riferimento (VRDR)	Rischio - sintesi (VRDS)	Note (VRDN)
VRD023	rischio medio	A questo settore dell'opera in progetto è stato assegnato un grado di rischio medio, poichè si tratta di "[...] aree cui sia stato attribuito un valore di potenziale archeologico non valutabile." - Allegato 1, Circolare 53-2022 del 22 dicembre 2022, Ministero della Cultura, Direzione Generale Archeologia, Belle Arti e Paesaggio, Servizio II - Scavi e tutela del patrimonio archeologico.

CARTA DEL RISCHIO - SABAP-MI_2024_00201-SAR_000105 - area VRD024

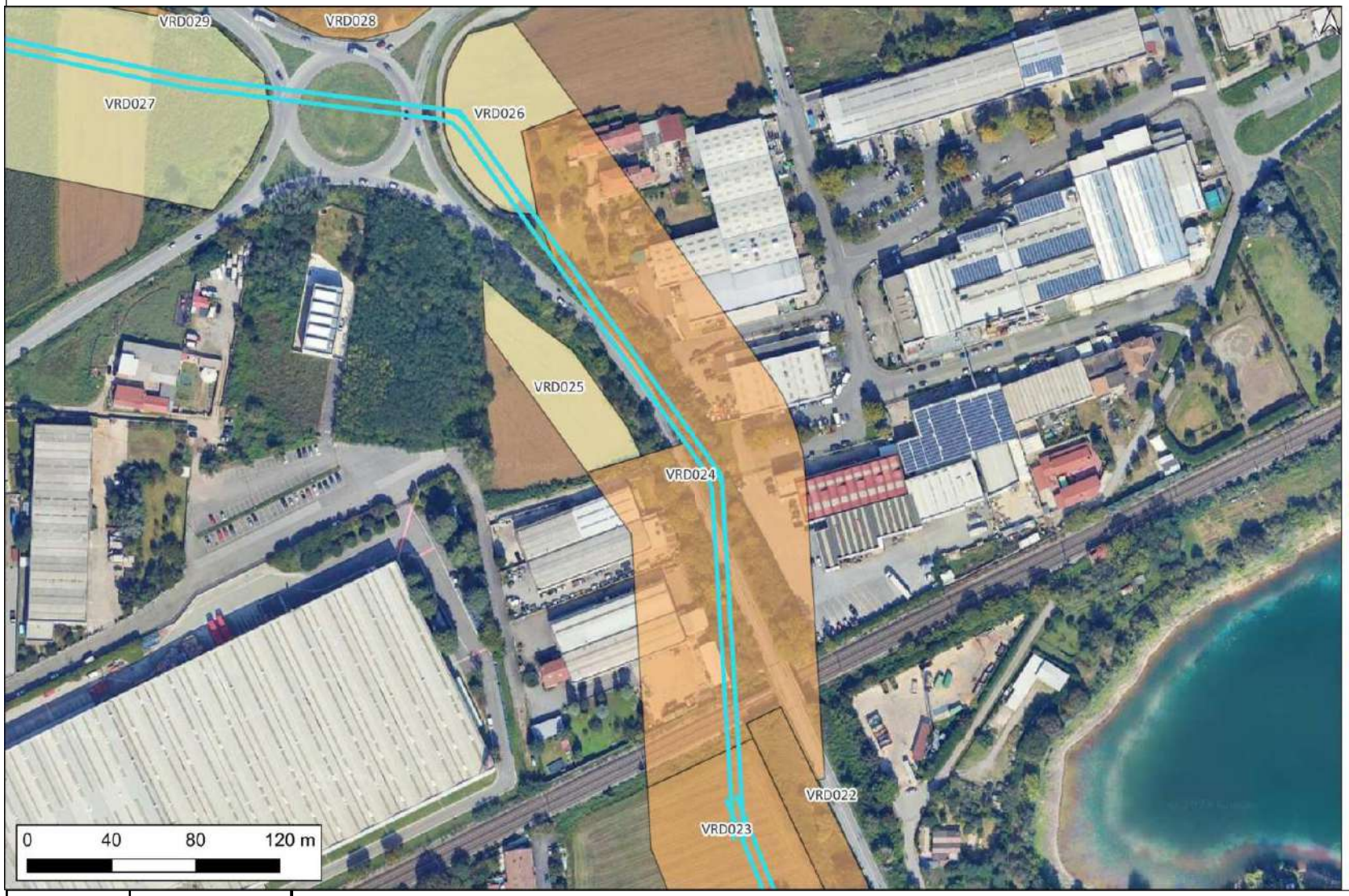

Legenda

Opere in progetto
- Area DC DATA 4
- Area_intervento_fase 1 e 2
- Tracciato elettrodotto

AREE DI POTENZIALE E RISCHIO

VRD_multipolygon
- rischio alto
- rischio medio
- rischio basso
- rischio nullo

MOSI
- MOSI_multipoint [4]
- MOSI_multilinea [1]
- MOSI_multipolygon [2]
- Tracciato strada romana Mediolanum-Novaria

Riferimento (VRDR)	Rischio - sintesi (VRDS)	Note (VRDN)
VRD024	rischio medio	A questo settore dell'opera in progetto è stato assegnato un grado di rischio medio, poichè si tratta di "[...] aree cui sia stato attribuito un valore di potenziale archeologico non valutabile." - Allegato 1, Circolare 53-2022 del 22 dicembre 2022, Ministero della Cultura, Direzione Generale Archeologia, Belle Arti e Paesaggio, Servizio II - Scavi e tutela del patrimonio archeologico.

CARTA DEL RISCHIO - SABAP-MI_2024_00201-SAR_000105 - area VRD025

Legenda

Opere in progetto
- Area DC DATA 4
- Area_intervento_fase 1 e 2
- Tracciato elettrodotto

AREE DI POTENZIALE E RISCHIO

VRD_multipolygon
- rischio alto
- rischio medio
- rischio basso
- rischio nullo

MOSI
- MOSI_multipoint [4]
- MOSI_multilinea [1]
- MOSI_multipolygon [2]
- Tracciato strada romana Mediolanum-Novaria

Riferimento (VRDR)	Rischio - sintesi (VRDS)	Note (VRDN)
VRD025	rischio basso	A questo settore dell'opera in progetto è stato assegnato un grado di rischio basso, poichè si tratta di "Aree a potenziale archeologico basso, nelle quali è altamente improbabile la presenza di stratificazione archeologica o di resti archeologici conservati in situ." - Allegato 1, Circolare 53-2022 del 22 dicembre 2022, Ministero della Cultura, Direzione Generale Archeologia, Belle Arti e Paesaggio, Servizio II - Scavi e tutela del patrimonio archeologico.

CARTA DEL RISCHIO - SABAP-MI_2024_00201-SAR_000105 - area VRD026

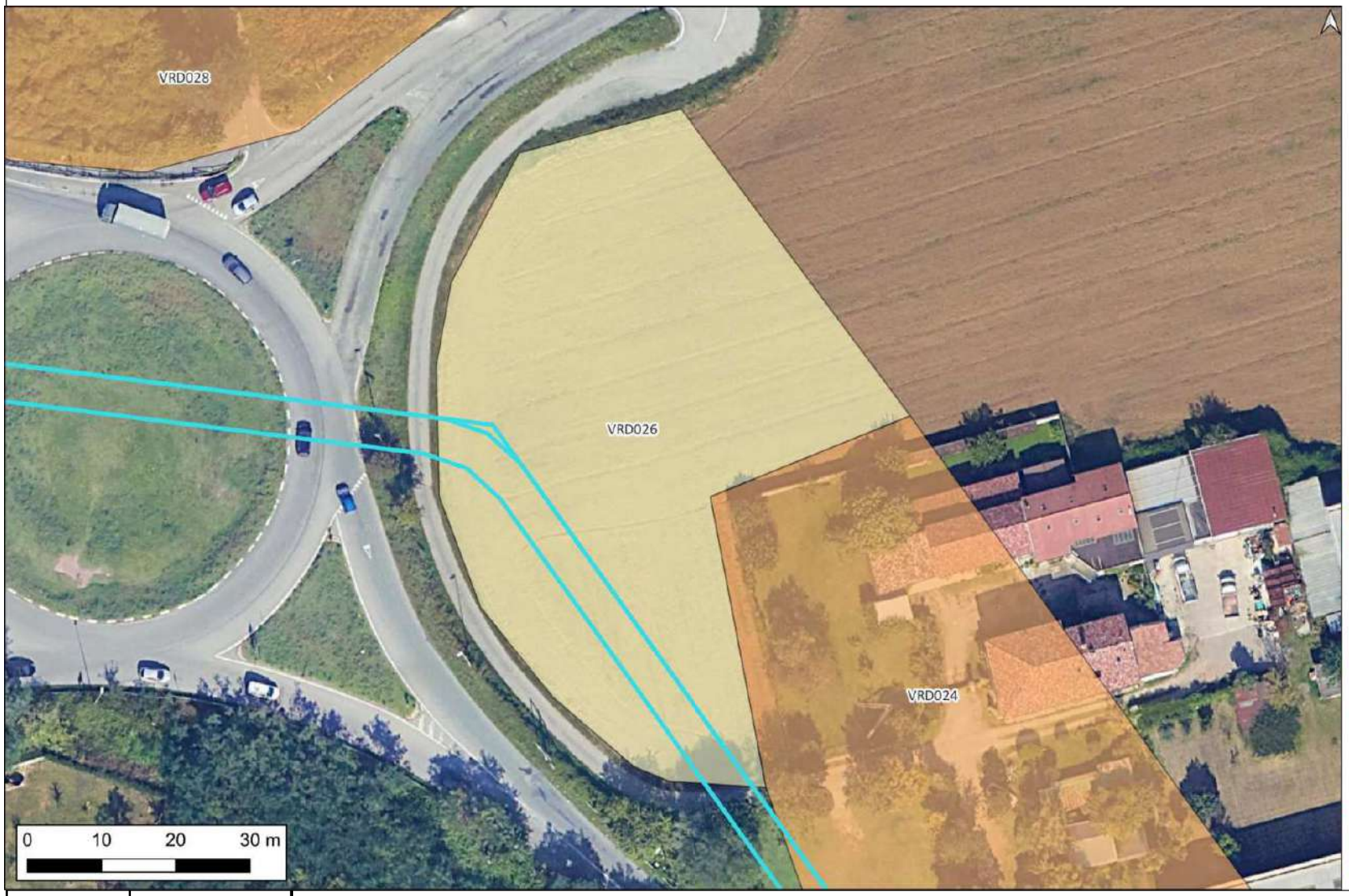

Legenda

Opere in progetto
- Area DC DATA 4
- Area_intervento_fase 1 e 2
- Tracciato elettrodotto

AREE DI POTENZIALE E RISCHIO

VRD_multipolygon
- rischio alto
- rischio medio
- rischio basso
- rischio nullo

MOSI
- MOSI_multipoint [4]
- MOSI_multilinea [1]
- MOSI_multipolygon [2]
- Tracciato strada romana Mediolanum-Novaria

Riferimento (VRDR)	Rischio - sintesi (VRDS)	Note (VRDN)
VRD026	rischio basso	A questo settore dell'opera in progetto è stato assegnato un grado di rischio basso, poichè si tratta di "Aree a potenziale archeologico basso, nelle quali è altamente improbabile la presenza di stratificazione archeologica o di resti archeologici conservati in situ." - Allegato 1, Circolare 53-2022 del 22 dicembre 2022, Ministero della Cultura, Direzione Generale Archeologia, Belle Arti e Paesaggio, Servizio II - Scavi e tutela del patrimonio archeologico.

CARTA DEL RISCHIO - SABAP-MI_2024_00201-SAR_000105 - area VRD027

Legenda

Opere in progetto
- Area DC DATA 4
- Area_intervento_fase 1 e 2
- Tracciato elettrodotto

AREE DI POTENZIALE E RISCHIO

VRD_multipolygon
- rischio alto
- rischio medio
- rischio basso
- rischio nullo

MOSI
- MOSI_multipoint [4]
- MOSI_multilinea [1]
- MOSI_multipolygon [2]
- Tracciato strada romana Mediolanum-Novaria

Riferimento (VRDR)	Rischio - sintesi (VRDS)	Note (VRDN)
VRD027	rischio basso	A questo settore dell'opera in progetto è stato assegnato un grado di rischio basso, poichè si tratta di "Aree a potenziale archeologico basso, nelle quali è altamente improbabile la presenza di stratificazione archeologica o di resti archeologici conservati in situ." - Allegato 1, Circolare 53-2022 del 22 dicembre 2022, Ministero della Cultura, Direzione Generale Archeologia, Belle Arti e Paesaggio, Servizio II - Scavi e tutela del patrimonio archeologico.

CARTA DEL RISCHIO - SABAP-MI_2024_00201-SAR_000105 - area VRD028

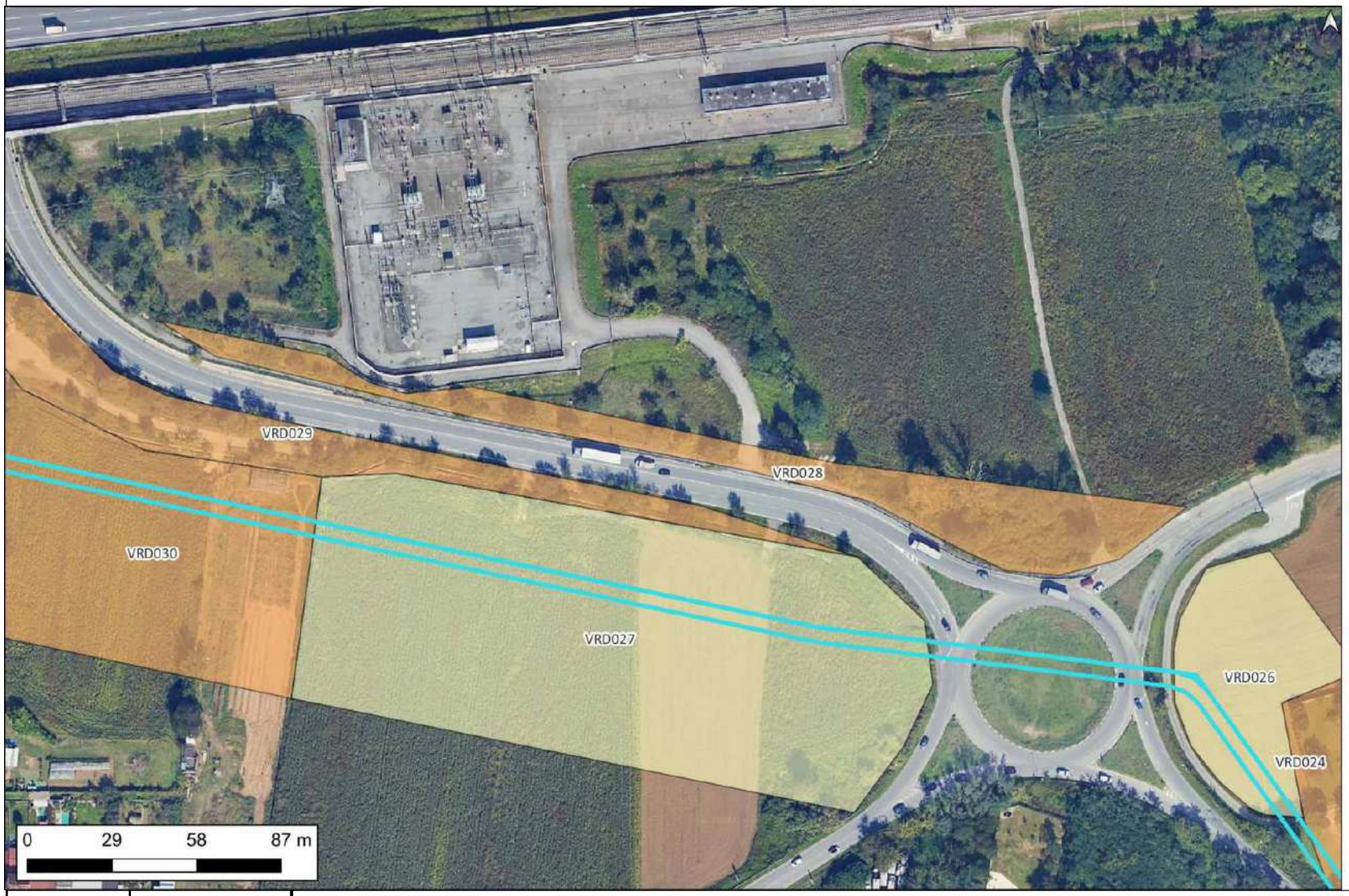

Legenda

Opere in progetto
- Area DC DATA 4
- Area_intervento_fase 1 e 2
- Tracciato elettrodotto

AREE DI POTENZIALE E RISCHIO

VRD_multipolygon
- rischio alto
- rischio medio
- rischio basso
- rischio nullo

MOSI
- MOSI_multipoint [4]
- MOSI_multilinea [1]
- MOSI_multipolygon [2]
- Tracciato strada romana Mediolanum-Novaria

Riferimento (VRDR)	Rischio - sintesi (VRDS)	Note (VRDN)
VRD028	rischio medio	A questo settore dell'opera in progetto è stato assegnato un grado di rischio medio, poichè si tratta di "[...] aree cui sia stato attribuito un valore di potenziale archeologico non valutabile." - Allegato 1, Circolare 53-2022 del 22 dicembre 2022, Ministero della Cultura, Direzione Generale Archeologia, Belle Arti e Paesaggio, Servizio II - Scavi e tutela del patrimonio archeologico.

CARTA DEL RISCHIO - SABAP-MI_2024_00201-SAR_000105 - area VRD029

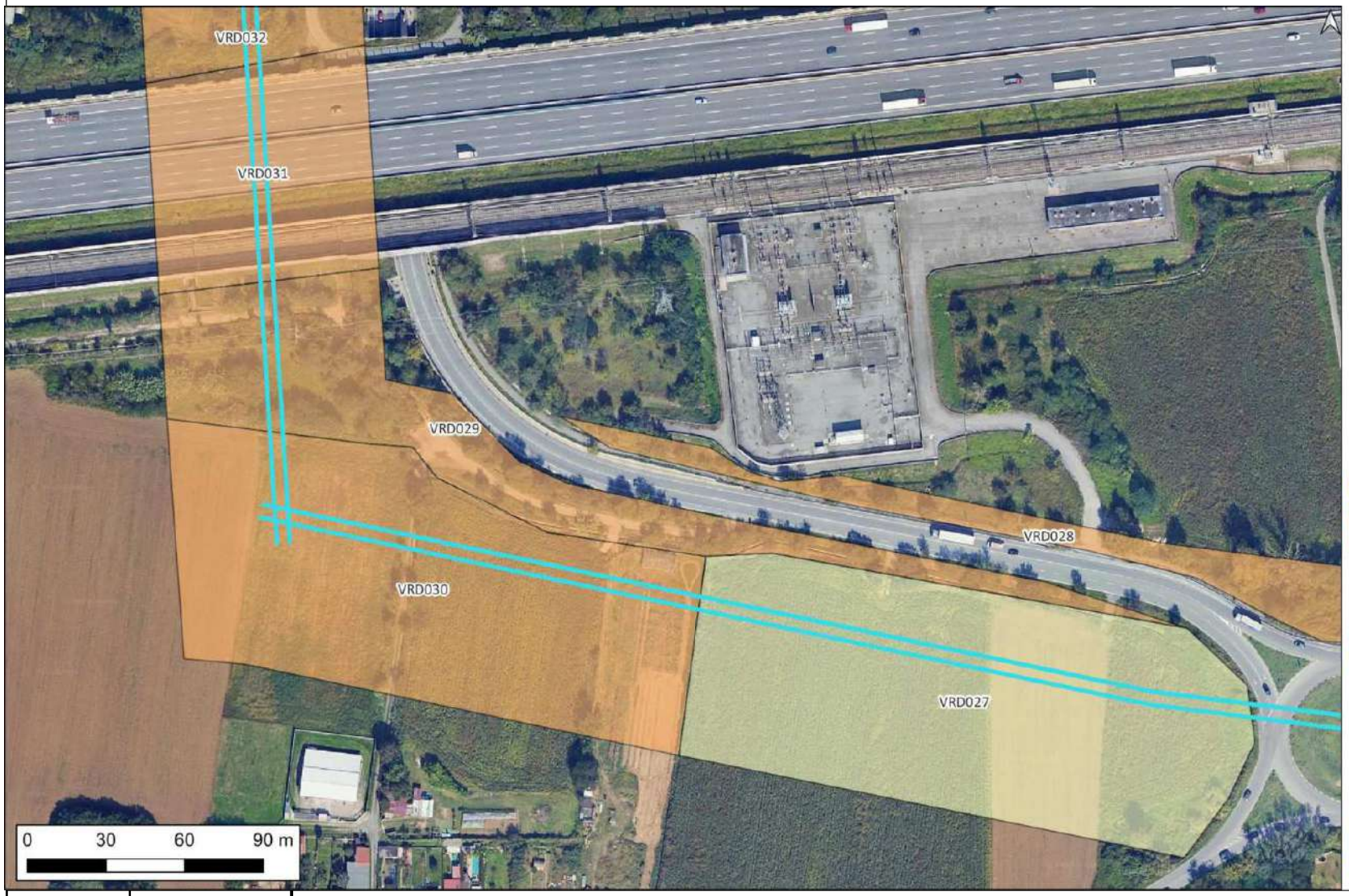

Legenda

Opere in progetto
- Area DC DATA 4
- Area_intervento_fase 1 e 2
- Tracciato elettrodotto

AREE DI POTENZIALE E RISCHIO

VRD_multipolygon
- rischio alto
- rischio medio
- rischio basso
- rischio nullo

MOSI
- MOSI_multipoint [4]
- MOSI_multilinea [1]
- MOSI_multipolygon [2]
- Tracciato strada romana Mediolanum-Novaria

Riferimento (VRDR)	Rischio - sintesi (VRDS)	Note (VRDN)
VRD029	rischio medio	A questo settore dell'opera in progetto è stato assegnato un grado di rischio medio, poichè si tratta di "[...] aree cui sia stato attribuito un valore di potenziale archeologico non valutabile." - Allegato 1, Circolare 53-2022 del 22 dicembre 2022, Ministero della Cultura, Direzione Generale Archeologia, Belle Arti e Paesaggio, Servizio II - Scavi e tutela del patrimonio archeologico.

CARTA DEL RISCHIO - SABAP-MI_2024_00201-SAR_000105 - area VRD030

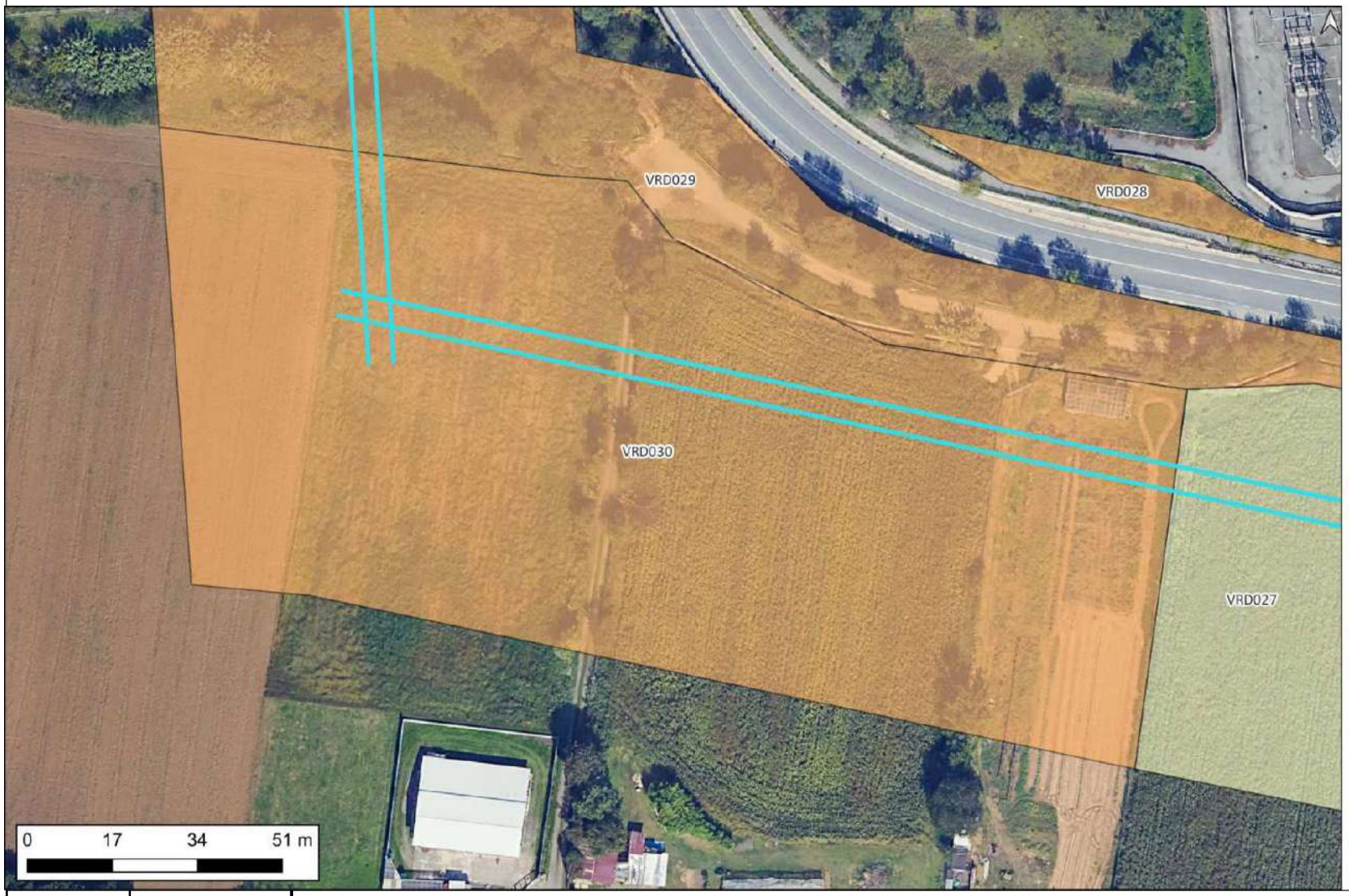

Legenda

Opere in progetto
- Area DC DATA 4
- Area_intervento_fase 1 e 2
- Tracciato elettrodotto

AREE DI POTENZIALE E RISCHIO

VRD_multipolygon
- rischio alto
- rischio medio
- rischio basso
- rischio nullo

MOSI
- MOSI_multipoint [4]
- MOSI_multilinea [1]
- MOSI_multipolygon [2]
- Tracciato strada romana Mediolanum-Novaria

Riferimento (VRDR)	Rischio - sintesi (VRDS)	Note (VRDN)
VRD030	rischio medio	A questo settore dell'opera in progetto è stato assegnato un grado di rischio medio, poichè si tratta di "[...] aree cui sia stato attribuito un valore di potenziale archeologico non valutabile." - Allegato 1, Circolare 53-2022 del 22 dicembre 2022, Ministero della Cultura, Direzione Generale Archeologia, Belle Arti e Paesaggio, Servizio II - Scavi e tutela del patrimonio archeologico.

CARTA DEL RISCHIO - SABAP-MI_2024_00201-SAR_000105 - area VRD031



Legenda

Opere in progetto
- Area DC DATA 4
- Area_intervento_fase 1 e 2
- Tracciato elettrodotto

AREE DI POTENZIALE E RISCHIO

VRD_multipolygon
- rischio alto
- rischio medio
- rischio basso
- rischio nullo

MOSI
- MOSI_multipoint [4]
- MOSI_multilinea [1]
- MOSI_multipolygon [2]
- Tracciato strada romana Mediolanum-Novaria

Riferimento (VRDR)	Rischio - sintesi (VRDS)	Note (VRDN)
VRD031	rischio medio	A questo settore dell'opera in progetto è stato assegnato un grado di rischio medio, poichè si tratta di "[...] aree cui sia stato attribuito un valore di potenziale archeologico non valutabile." - Allegato 1, Circolare 53-2022 del 22 dicembre 2022, Ministero della Cultura, Direzione Generale Archeologia, Belle Arti e Paesaggio, Servizio II - Scavi e tutela del patrimonio archeologico.

CARTA DEL RISCHIO - SABAP-MI_2024_00201-SAR_000105 - area VRD032

Legenda

Opere in progetto
- Area DC DATA 4
- Area_intervento_fase 1 e 2
- Tracciato elettrodotto

AREE DI POTENZIALE E RISCHIO

VRD_multipolygon
- rischio alto
- rischio medio
- rischio basso
- rischio nullo

MOSI
- MOSI_multipoint [4]
- MOSI_multilinea [1]
- MOSI_multipolygon [2]
- Tracciato strada romana Mediolanum-Novaria

Riferimento (VRDR)	Rischio - sintesi (VRDS)	Note (VRDN)
VRD032	rischio medio	A questo settore dell'opera in progetto è stato assegnato un grado di rischio medio, poichè si tratta di "[...] aree cui sia stato attribuito un valore di potenziale archeologico non valutabile." - Allegato 1, Circolare 53-2022 del 22 dicembre 2022, Ministero della Cultura, Direzione Generale Archeologia, Belle Arti e Paesaggio, Servizio II - Scavi e tutela del patrimonio archeologico.

CARTA DEL RISCHIO - SABAP-MI_2024_00201-SAR_000105 - area VRD033

Legenda

Opere in progetto
- Area DC DATA 4
- Area_intervento_fase 1 e 2
- Tracciato elettrodotto

AREE DI POTENZIALE E RISCHIO

VRD_multipolygon
- rischio alto
- rischio medio
- rischio basso
- rischio nullo

MOSI
- MOSI_multipoint [4]
- MOSI_multilinea [1]
- MOSI_multipolygon [2]
- Tracciato strada romana Mediolanum-Novaria

Riferimento (VRDR)	Rischio - sintesi (VRDS)	Note (VRDN)
VRD033	rischio medio	A questo settore dell'opera in progetto è stato assegnato un grado di rischio medio, poichè si tratta di "[...] aree cui sia stato attribuito un valore di potenziale archeologico non valutabile." - Allegato 1, Circolare 53-2022 del 22 dicembre 2022, Ministero della Cultura, Direzione Generale Archeologia, Belle Arti e Paesaggio, Servizio II - Scavi e tutela del patrimonio archeologico.

CARTA DEL RISCHIO - SABAP-MI_2024_00201-SAR_000105 - area VRD034

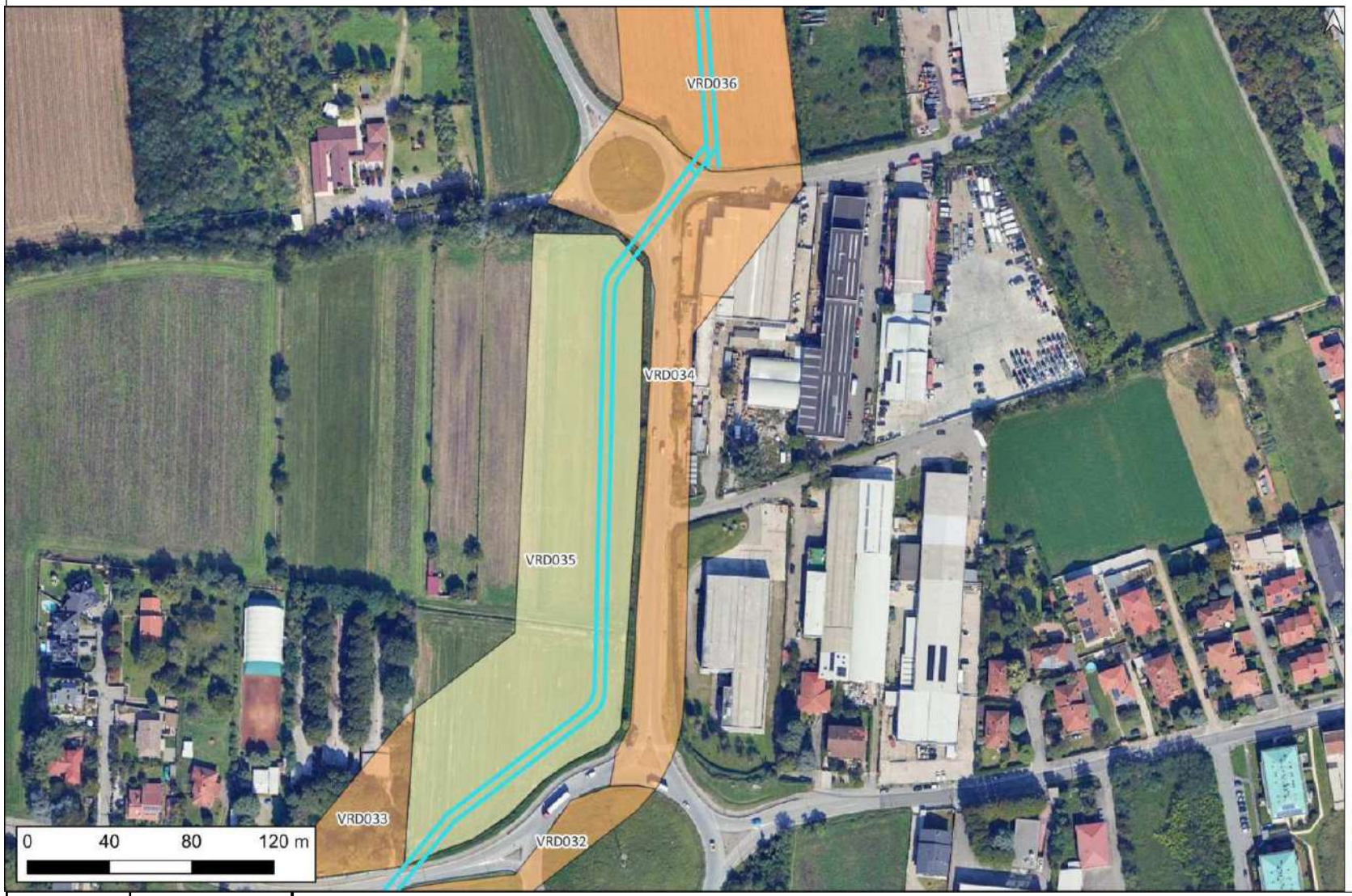

Legenda

Opere in progetto
- Area DC DATA 4
- Area_intervento_fase 1 e 2
- Tracciato elettrodotto

AREE DI POTENZIALE E RISCHIO

VRD_multipolygon
- rischio alto
- rischio medio
- rischio basso
- rischio nullo

MOSI
- MOSI_multipoint [4]
- MOSI_multilinea [1]
- MOSI_multipolygon [2]
- Tracciato strada romana Mediolanum-Novaria

Riferimento (VRDR)	Rischio - sintesi (VRDS)	Note (VRDN)
VRD034	rischio medio	A questo settore dell'opera in progetto è stato assegnato un grado di rischio medio, poichè si tratta di "[...] aree cui sia stato attribuito un valore di potenziale archeologico non valutabile." - Allegato 1, Circolare 53-2022 del 22 dicembre 2022, Ministero della Cultura, Direzione Generale Archeologia, Belle Arti e Paesaggio, Servizio II - Scavi e tutela del patrimonio archeologico.

CARTA DEL RISCHIO - SABAP-MI_2024_00201-SAR_000105 - area VRD035

Legenda

Opere in progetto
- Area DC DATA 4
- Area_intervento_fase 1 e 2
- Tracciato elettrodotto

AREE DI POTENZIALE E RISCHIO

VRD_multipolygon
- rischio alto
- rischio medio
- rischio basso
- rischio nullo

MOSI
- MOSI_multipoint [4]
- MOSI_multilinea [1]
- MOSI_multipolygon [2]
- Tracciato strada romana Mediolanum-Novaria

Riferimento (VRDR)	Rischio - sintesi (VRDS)	Note (VRDN)
VRD035	rischio basso	A questo settore dell'opera in progetto è stato assegnato un grado di rischio basso, poichè si tratta di "Aree a potenziale archeologico basso, nelle quali è altamente improbabile la presenza di stratificazione archeologica o di resti archeologici conservati in situ." - Allegato 1, Circolare 53-2022 del 22 dicembre 2022, Ministero della Cultura, Direzione Generale Archeologia, Belle Arti e Paesaggio, Servizio II - Scavi e tutela del patrimonio archeologico.

CARTA DEL RISCHIO - SABAP-MI_2024_00201-SAR_000105 - area VRD036

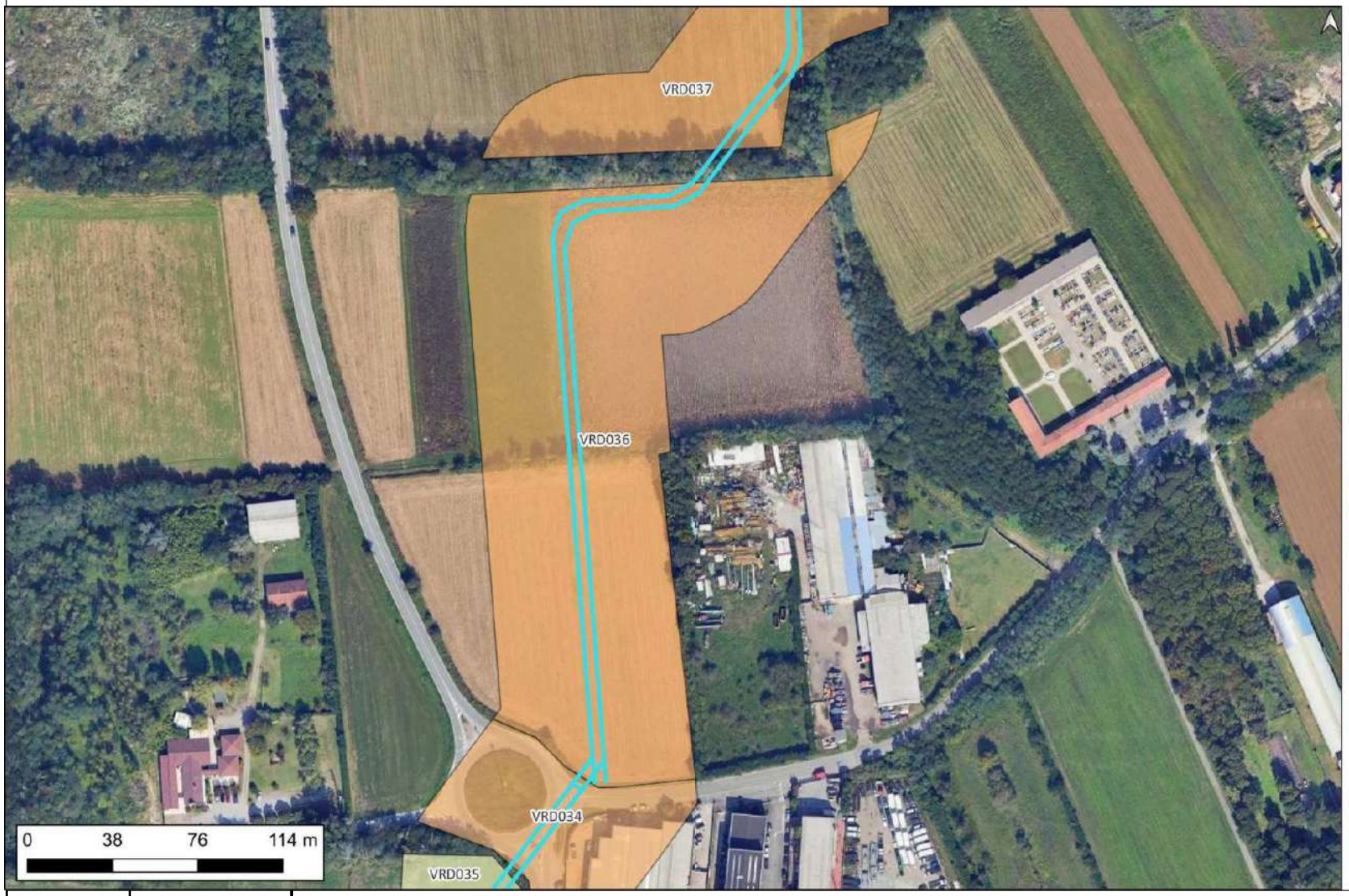

Legenda

Opere in progetto
- Area DC DATA 4
- Area_intervento_fase 1 e 2
- Tracciato elettrodotto

AREE DI POTENZIALE E RISCHIO

VRD_multipolygon
- rischio alto
- rischio medio
- rischio basso
- rischio nullo

MOSI
- MOSI_multipoint [4]
- MOSI_multilinea [1]
- MOSI_multipolygon [2]
- Tracciato strada romana Mediolanum-Novaria

Riferimento (VRDR)	Rischio - sintesi (VRDS)	Note (VRDN)
VRD036	rischio medio	A questo settore dell'opera in progetto è stato assegnato un grado di rischio medio, poichè si tratta di "[...] aree cui sia stato attribuito un valore di potenziale archeologico non valutabile." - Allegato 1, Circolare 53-2022 del 22 dicembre 2022, Ministero della Cultura, Direzione Generale Archeologia, Belle Arti e Paesaggio, Servizio II - Scavi e tutela del patrimonio archeologico.

CARTA DEL RISCHIO - SABAP-MI_2024_00201-SAR_000105 - area VRD037

Legenda

Opere in progetto
- Area DC DATA 4
- Area_intervento_fase 1 e 2
- Tracciato elettrodotto

AREE DI POTENZIALE E RISCHIO

VRD_multipolygon
- rischio alto
- rischio medio
- rischio basso
- rischio nullo

MOSI
- MOSI_multipoint [4]
- MOSI_multilinea [1]
- MOSI_multipolygon [2]
- Tracciato strada romana Mediolanum-Novaria

Riferimento (VRDR)	Rischio - sintesi (VRDS)	Note (VRDN)
VRD037	rischio medio	A questo settore dell'opera in progetto è stato assegnato un grado di rischio medio, poichè si tratta di "[...] aree cui sia stato attribuito un valore di potenziale archeologico non valutabile." - Allegato 1, Circolare 53-2022 del 22 dicembre 2022, Ministero della Cultura, Direzione Generale Archeologia, Belle Arti e Paesaggio, Servizio II - Scavi e tutela del patrimonio archeologico.

CARTA DEL RISCHIO - SABAP-MI_2024_00201-SAR_000105 - area VRD038

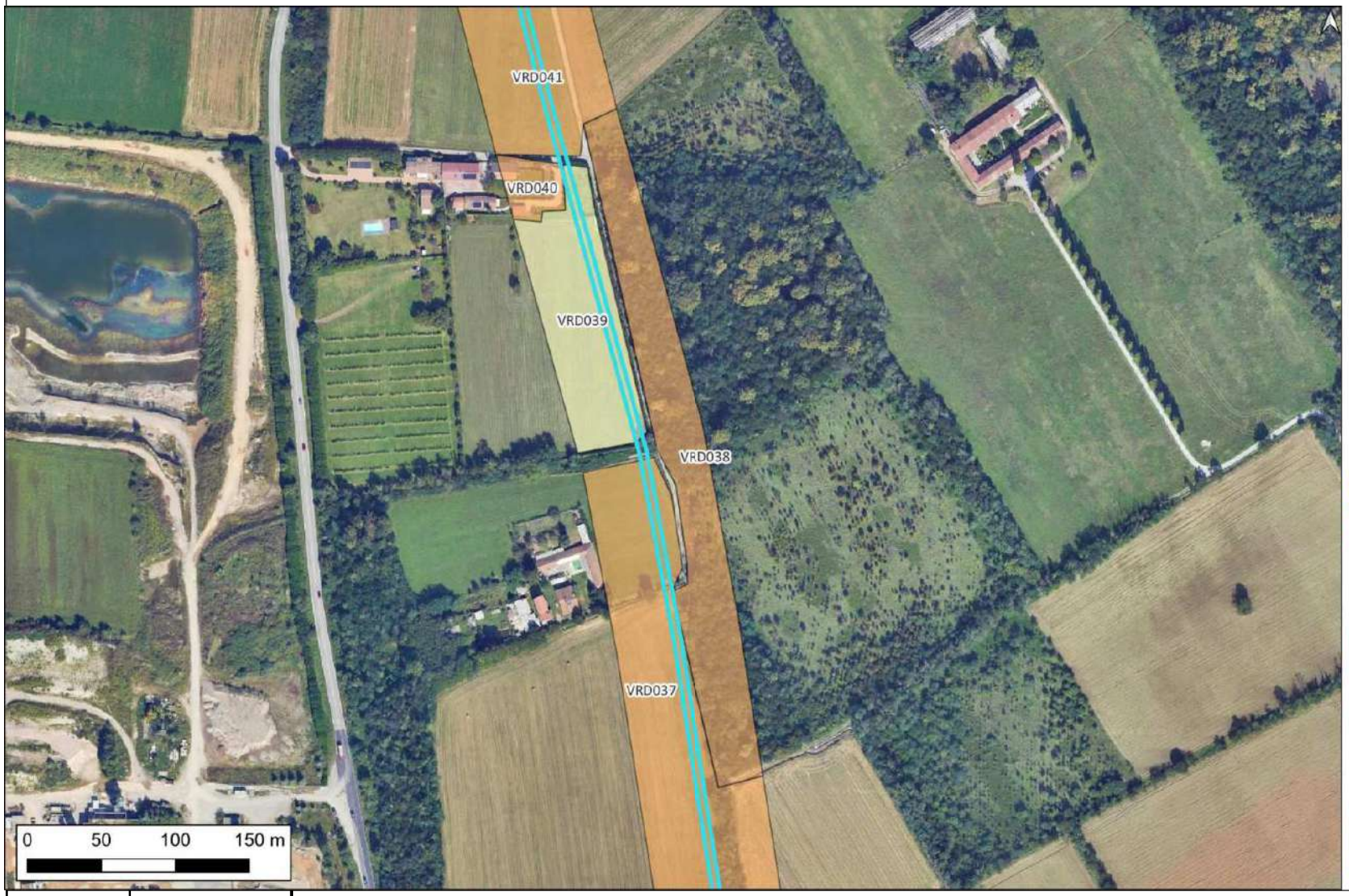

Legenda

Opere in progetto
- Area DC DATA 4
- Area_intervento_fase 1 e 2
- Tracciato elettrodotto

AREE DI POTENZIALE E RISCHIO

VRD_multipolygon
- rischio alto
- rischio medio
- rischio basso
- rischio nullo

MOSI
- MOSI_multipoint [4]
- MOSI_multilinea [1]
- MOSI_multipolygon [2]
- Tracciato strada romana Mediolanum-Novaria

Riferimento (VRDR)	Rischio - sintesi (VRDS)	Note (VRDN)
VRD038	rischio medio	A questo settore dell'opera in progetto è stato assegnato un grado di rischio medio, poichè si tratta di "[...] aree cui sia stato attribuito un valore di potenziale archeologico non valutabile." - Allegato 1, Circolare 53-2022 del 22 dicembre 2022, Ministero della Cultura, Direzione Generale Archeologia, Belle Arti e Paesaggio, Servizio II - Scavi e tutela del patrimonio archeologico.

CARTA DEL RISCHIO - SABAP-MI_2024_00201-SAR_000105 - area VRD039

Legenda

Opere in progetto
- Area DC DATA 4
- Area_intervento_fase 1 e 2
- Tracciato elettrodotto

AREE DI POTENZIALE E RISCHIO

VRD_multipolygon
- rischio alto
- rischio medio
- rischio basso
- rischio nullo

MOSI
- MOSI_multipoint [4]
- MOSI_multilinea [1]
- MOSI_multipolygon [2]
- Tracciato strada romana Mediolanum-Novaria

Riferimento (VRDR)	Rischio - sintesi (VRDS)	Note (VRDN)
VRD039	rischio basso	A questo settore dell'opera in progetto è stato assegnato un grado di rischio medio, poichè si tratta di "[...] aree cui sia stato attribuito un valore di potenziale archeologico non valutabile." - Allegato 1, Circolare 53-2022 del 22 dicembre 2022, Ministero della Cultura, Direzione Generale Archeologia, Belle Arti e Paesaggio, Servizio II - Scavi e tutela del patrimonio archeologico.

CARTA DEL RISCHIO - SABAP-MI_2024_00201-SAR_000105 - area VRD040

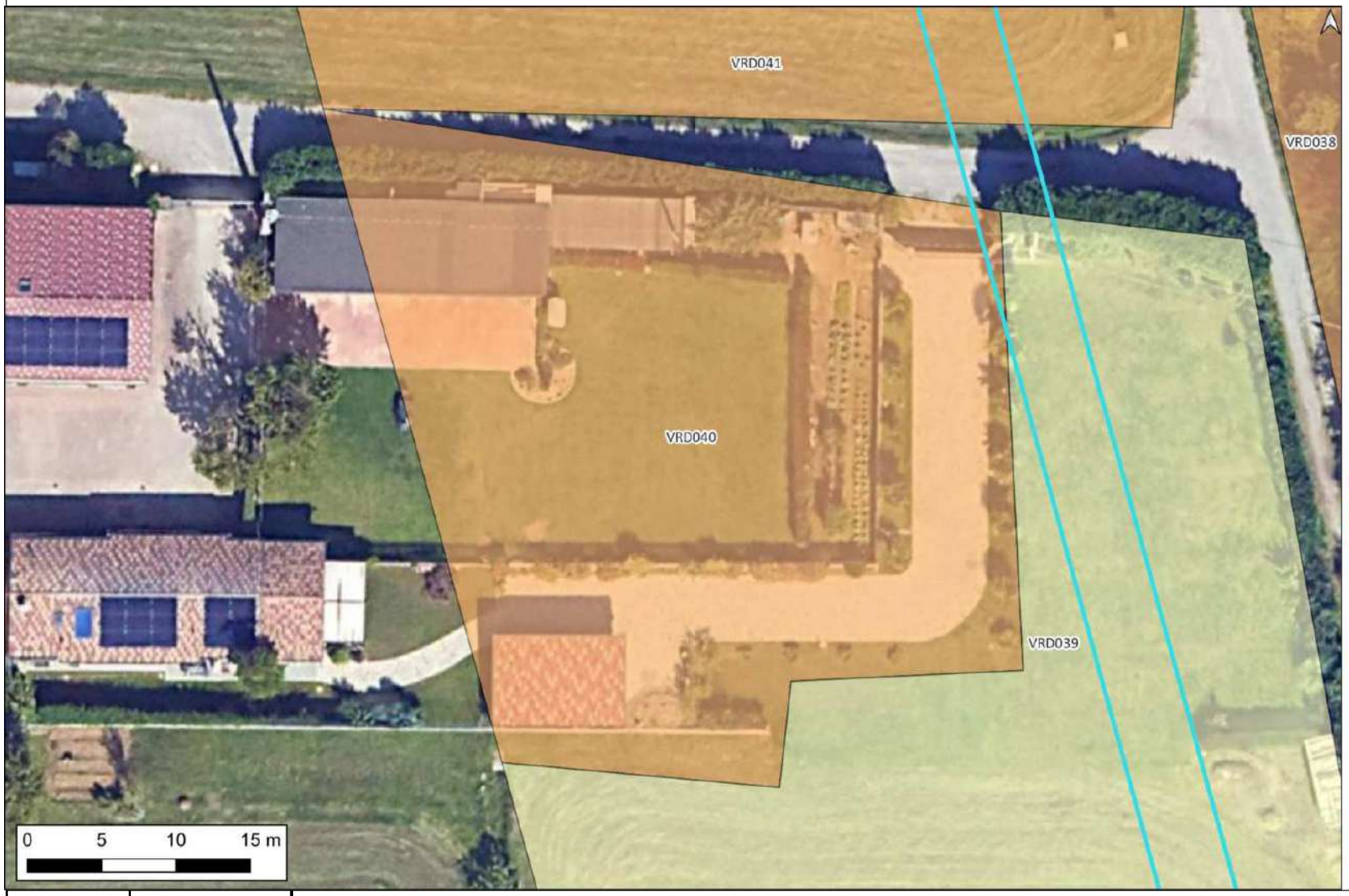

Legenda

Opere in progetto
- Area DC DATA 4
- Area_intervento_fase 1 e 2
- Tracciato elettrodotto

AREE DI POTENZIALE E RISCHIO

VRD_multipolygon
- rischio alto
- rischio medio
- rischio basso
- rischio nullo

MOSI
- MOSI_multipoint [4]
- MOSI_multilinea [1]
- MOSI_multipolygon [2]
- Tracciato strada romana Mediolanum-Novaria

Riferimento (VRDR)	Rischio - sintesi (VRDS)	Note (VRDN)
VRD040	rischio medio	A questo settore dell'opera in progetto è stato assegnato un grado di rischio medio, poichè si tratta di "[...] aree cui sia stato attribuito un valore di potenziale archeologico non valutabile." - Allegato 1, Circolare 53-2022 del 22 dicembre 2022, Ministero della Cultura, Direzione Generale Archeologia, Belle Arti e Paesaggio, Servizio II - Scavi e tutela del patrimonio archeologico.

CARTA DEL RISCHIO - SABAP-MI_2024_00201-SAR_000105 - area VRD041

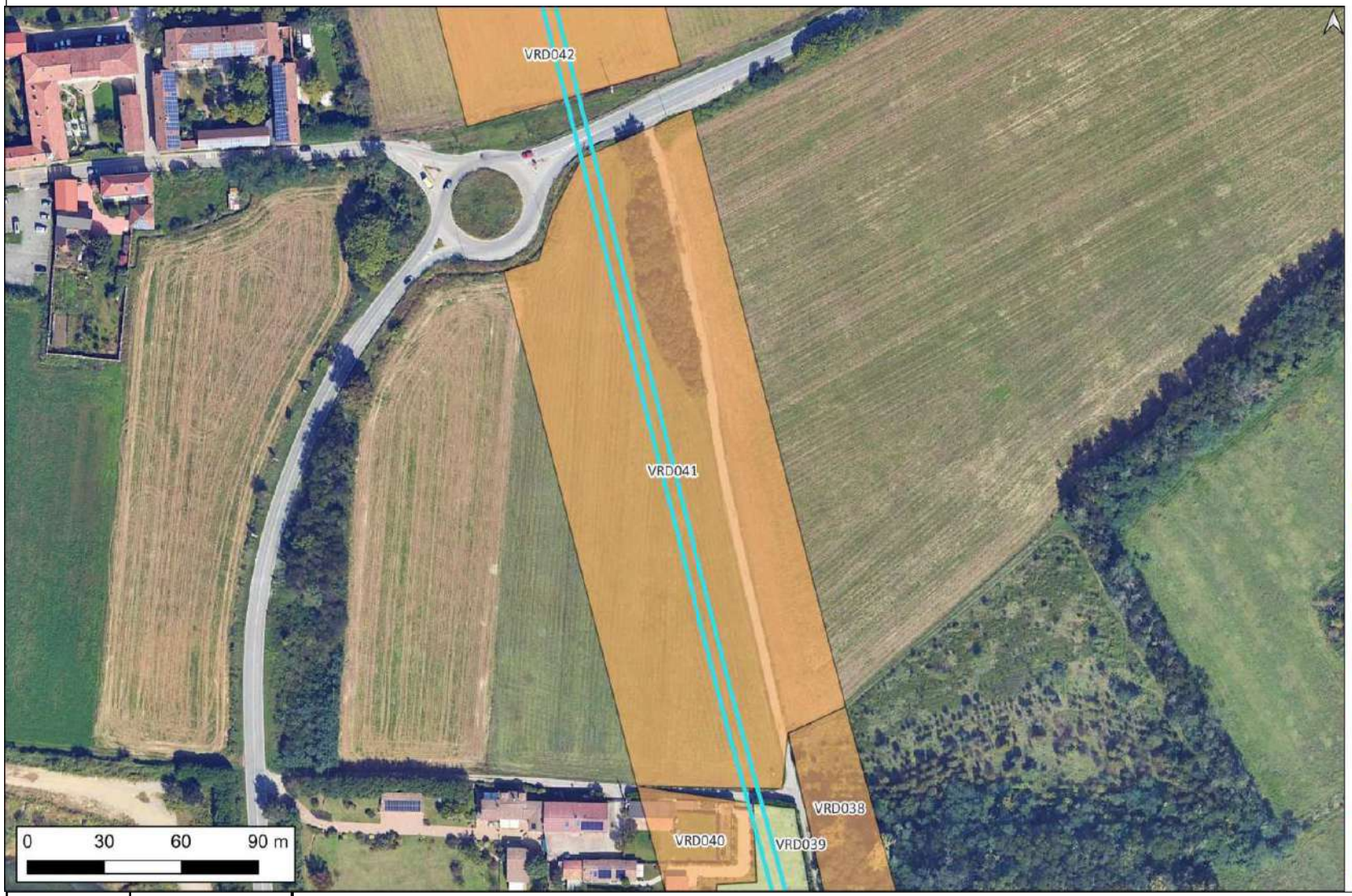

Legenda

Opere in progetto
- Area DC DATA 4
- Area_intervento_fase 1 e 2
- Tracciato elettrodotto

AREE DI POTENZIALE E RISCHIO

VRD_multipolygon
- rischio alto
- rischio medio
- rischio basso
- rischio nullo

MOSI
- MOSI_multipoint [4]
- MOSI_multilinea [1]
- MOSI_multipolygon [2]
- Tracciato strada romana Mediolanum-Novaria

Riferimento (VRDR)	Rischio - sintesi (VRDS)	Note (VRDN)
VRD041	rischio medio	A questo settore dell'opera in progetto è stato assegnato un grado di rischio medio, poichè si tratta di "[...] aree cui sia stato attribuito un valore di potenziale archeologico non valutabile." - Allegato 1, Circolare 53-2022 del 22 dicembre 2022, Ministero della Cultura, Direzione Generale Archeologia, Belle Arti e Paesaggio, Servizio II - Scavi e tutela del patrimonio archeologico.

CARTA DEL RISCHIO - SABAP-MI_2024_00201-SAR_000105 - area VRD042

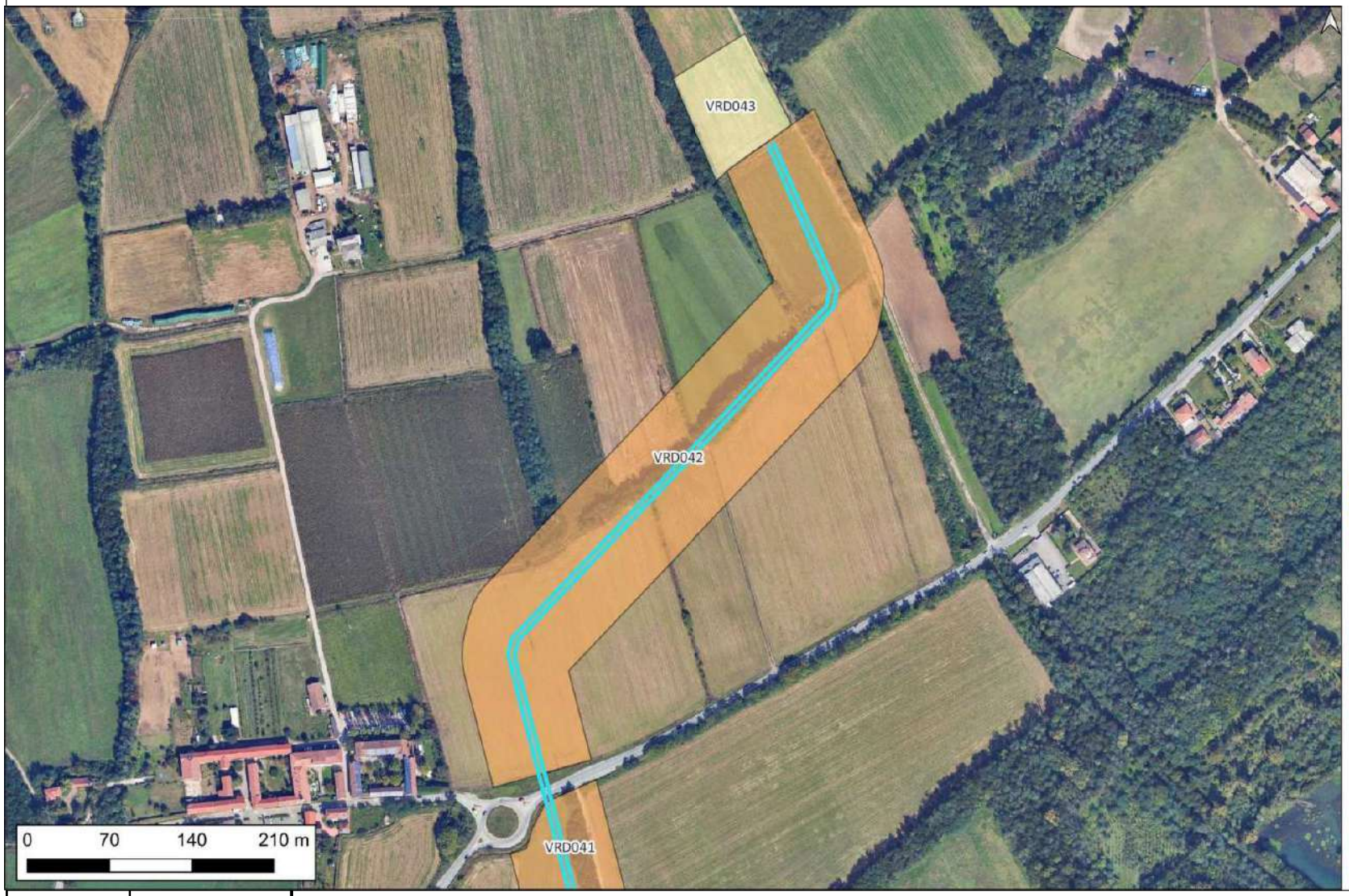

Legenda

Opere in progetto
- Area DC DATA 4
- Area_intervento_fase 1 e 2
- Tracciato elettrodotto

AREE DI POTENZIALE E RISCHIO

VRD_multipolygon
- rischio alto
- rischio medio
- rischio basso
- rischio nullo

MOSI
- MOSI_multipoint [4]
- MOSI_multilinea [1]
- MOSI_multipolygon [2]
- Tracciato strada romana Mediolanum-Novaria

Riferimento (VRDR)	Rischio - sintesi (VRDS)	Note (VRDN)
VRD042	rischio medio	A questo settore dell'opera in progetto è stato assegnato un grado di rischio medio, poichè si tratta di "[...] aree cui sia stato attribuito un valore di potenziale archeologico non valutabile." - Allegato 1, Circolare 53-2022 del 22 dicembre 2022, Ministero della Cultura, Direzione Generale Archeologia, Belle Arti e Paesaggio, Servizio II - Scavi e tutela del patrimonio archeologico.

CARTA DEL RISCHIO - SABAP-MI_2024_00201-SAR_000105 - area VRD043

Legenda

Opere in progetto
- Area DC DATA 4
- Area_intervento_fase 1 e 2
- Tracciato elettrodotto

AREE DI POTENZIALE E RISCHIO

VRD_multipolygon
- rischio alto
- rischio medio
- rischio basso
- rischio nullo

MOSI
- MOSI_multipoint [4]
- MOSI_multilinea [1]
- MOSI_multipolygon [2]
- Tracciato strada romana Mediolanum-Novaria

Riferimento (VRDR)	Rischio - sintesi (VRDS)	Note (VRDN)
VRD043	rischio basso	A questo settore dell'opera in progetto è stato assegnato un grado di rischio basso, poichè si tratta di "Aree a potenziale archeologico basso, nelle quali è altamente improbabile la presenza di stratificazione archeologica o di resti archeologici conservati in situ." - Allegato 1, Circolare 53-2022 del 22 dicembre 2022, Ministero della Cultura, Direzione Generale Archeologia, Belle Arti e Paesaggio, Servizio II - Scavi e tutela del patrimonio archeologico.

CARTA DEL RISCHIO - SABAP-MI_2024_00201-SAR_000105 - area VRD044

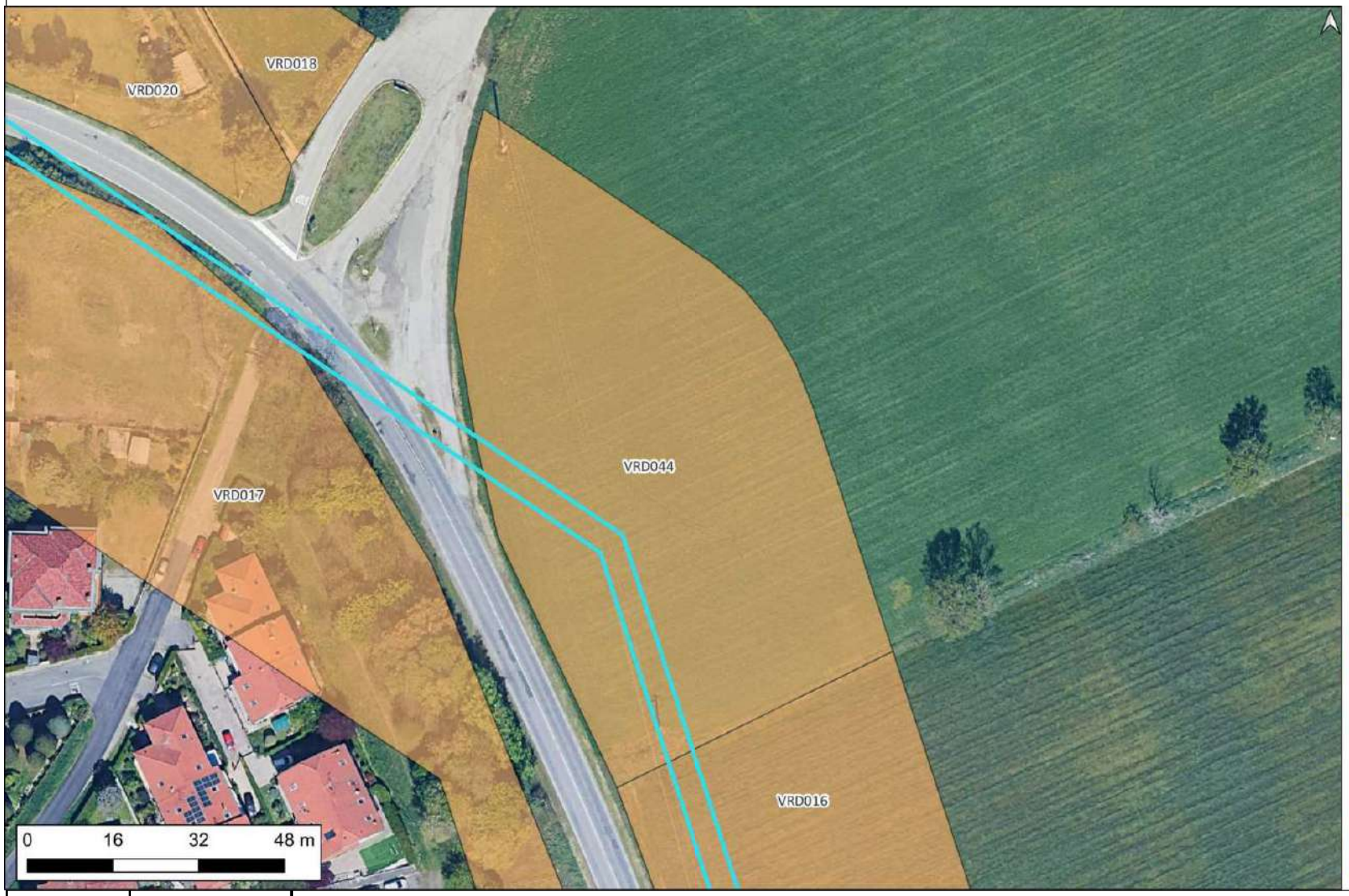

Legenda

Opere in progetto
- Area DC DATA 4
- Area_intervento_fase 1 e 2
- Tracciato elettrodotto

AREE DI POTENZIALE E RISCHIO

VRD_multipolygon
- rischio alto
- rischio medio
- rischio basso
- rischio nullo

MOSI
- MOSI_multipoint [4]
- MOSI_multilinea [1]
- MOSI_multipolygon [2]
- Tracciato strada romana Mediolanum-Novaria

Riferimento (VRDR)	Rischio - sintesi (VRDS)	Note (VRDN)
VRD044	rischio medio	A questo settore dell'opera in progetto è stato assegnato un grado di rischio medio, poichè si tratta di "[...] aree cui sia stato attribuito un valore di potenziale archeologico non valutabile." - Allegato 1, Circolare 53-2022 del 22 dicembre 2022, Ministero della Cultura, Direzione Generale Archeologia, Belle Arti e Paesaggio, Servizio II - Scavi e tutela del patrimonio archeologico.

Carta del Rischio Archeologico

VRD043
VRD042
VRD041
VRD040
VRD039
VRD038
VRD037
VRD036
VRD034
VRD035
VRD033
VRD032
VRD031
VRD029
VRD030
VRD028
VRD027
VRD026
VRD025
VRD024
VRD023
VRD022
VRD020 VRD019
VRD018
VRD021
VRD044
VRD017
VRD016
VRD015
VRD014
RPT_14473
VRD011
RPT_13613
VRD012
VRD013
VRD010
VRD008
VRD009
VRD007
VRD002
VRD005
VRD006
VRD001
VRD004
VRD003

Scala 1:15000

0 250 500 m

Legenda

Opere in progetto
- Area DC DATA 4
- Area_intervento_fase 1 e 2
- Tracciato elettrodotto

VRD_multipolygon
- rischio alto
- rischio medio
- rischio basso
- rischio nullo

- MOSI_multilinea
- MOSI_multipoint
- MOSI_multipolygon
- Tracciato strada romana Mediolanum-Novaria